

PENJELASAN TEKNIS

TECHNICAL NOTES

6.1. Tanaman Bahan Makanan

Tanaman bahan makanan dalam publikasi ini meliputi tanaman padi dan palawija yang terdiri dari tanaman jagung, ubi kayu, ubi jalar, kacang tanah dan kedele.

Berdasarkan data Dinas Pertanian Tanaman Pangan Kabupaten Lumajang, produksi padi pada tahun 2008 mencapai 4.019.683 kwintal, dengan luas panen 72.089 Ha dan produktivitasnya 55,76 kw/Ha. Luas panen dan produksi yang terbesar berada di kecamatan Candipuro sebesar 10.762 Ha dengan produksi 594.170 kw, sedangkan produktivitas tertinggi berada di kecamatan Yosowilangun yang mencapai 63,52 kw/Ha.

Produksi tanaman padi pada tahun 2008 mengalami peningkatan sebesar 9,37 persen dari tahun sebelumnya dengan peningkatan luas panen sebesar 4,22 persen.

Sedangkan untuk produksi jagung, kedelai, kacang tanah, kacang hijau, ubi kayu dan ubi jalar masing-masing adalah 1.242.630 kw;

6.1 Food Crops

Food crops in this publication include paddy and dry land crops as maize, cassava, sweet potato, peanut and soybean.

Based on the data from Agriculture and Food Crops Service of Lumajang Regency, production paddy in 2008 reach 4.019.683 quintals, with harvested area 72.089 ha and this productivity 55,76 ku/ha. Highest harvested area and production in Candipuro Distric noted 10.762 ha and 594.170 quintals, while the highest productivity is in Yosowilangun Distric reach to 63,52 ku / ha.

Production Paddy in 2008 has increased up to 9,37 percent than the previous year with increation of harvested are reach 4,22%.

While for the production of maize, soybean, ground peanut, green peanut, cassava and sweet potatoes were 1.242.630 quintals,

19.878 kw; 25.645 kw; 876 kw; 622.452 kw, serta 71.125 kw.

Secara umum, ada 2 jenis tanaman palawija yang mengalami peningkatan produksi dibandingkan dengan tahun 2007, untuk tanaman Kacang hijau mengalami peningkatan tertinggi, yaitu sebesar 11,50 persen. Kemudian tanaman Kedelai meningkat sebesar 5,14 persen.

Untuk tanaman Buah-buahan, Kabupaten Lumajang terkenal sebagai Kota Pisang. Produksi Pisang pada tahun 2008 mencapai 507.762 kwintal atau menurun signifikan sebesar 13,49 persen dibanding tahun sebelumnya.

Perkebunan terdiri dari perkebunan rakyat dan perkebunan besar. Perkebunan rakyat adalah usaha tanaman perkebunan yang dikelola oleh rakyat, umumnya berskala kecil.

19.878 quintals, 25.645 quintals, 876 quintals, 622.452 quintals and 71.125 quintals.

In general there is two crops type of palawija experience of product increase than 2007, the highest increation is Mungbeans that reach 11,50 %. Then Soyabeans increase reach 5,14 %.

For Fruity crops, Lumajang Regency famous as a Banana City. Production of Banana in 2008 reach 507.762 quintals or decreased siqnificantly equal to 13,49 % than previous year.

Plantation consist of big plantation and citizen plantation. Citizen plantation is the effort plantation crop managed by people, small scale generally.

Sedangkan Perkebunan besar adalah usaha perkebunan yang dikelola oleh perusahaan yang berbadan hukum dan atau memiliki batas minimal usaha. Perkembangan produksi tanaman perkebunan rakyat untuk tahun 2008 bisa dilihat pada tabel 6.1.11 sampai 6.1.20.

6.2. Peternakan

Perkembangan populasi ternak besar dan kecil pada umumnya mengalami kenaikan. Peningkatan tertinggi terjadi pada populasi ayam Pedaging, yakni sebesar 14,26 persen.

Untuk populasi ternak besar dan kecil, jenis ternak kambing mengalami peningkatan 2,01 % dan domba 2,36 %. Sedangkan jenis ternak Sapi potong mengalami peningkatan populasi sebesar 0,59 %.

Sementara untuk ternak unggas, populasinya secara umum mengalami peningkatan di seluruh jenis ternak.

Produksi telur secara keseluruhan mengalami peningkatan hingga 4,89 % dibanding tahun lalu.

While big Plantation is the effort plantation managed by company which is have legal permission or have minimum boundary of effort. Growth of crop production plantation of citizen for year 2008 can be seen at tables 6.1.11 until 6.1.20.

6.2 Livestock

Population of big and small livestock in general experience of increase. The highest increation at Briler Hen Population that noted 14,26 %.

For population big and small livestock, goats increased up to 2,01 % and sheeps 2,36 %.. While Cows livestock has increation up to 0,59 %.

While for the livestock of poultry population, in general has increation in whole kind.

Egg production totally increased up to 4,89 % than previous year.

Seperti yang disajikan pada tabel 6.7.4 Produksi susu di Kabupaten Lumajang mengalami kenaikan sebesar 50,55 persen.

Untuk produksi kulit hewan hanya produksi kulit Sapi dan Kambing yang mengalami pertumbuhan, yaitu 3,32 % dan 6,89 %. Hal ini pula juga yang mendorong impor kulit dari luar daerah cenderung dilakukan untuk menutup kebutuhan industri pengolahan kulit di Lumajang.

6.3 Perikanan

Produksi sub sektor perikanan laut pada tahun 2008 tercatat 2.968.010 Kg dengan nilai produksi 14.932 juta rupiah, atau dapat dikatakan ada kenaikan sebesar 7,07 persen dari tahun sebelumnya.

Begitu pula dengan produksi perikanan Rawa, Karamba, serta Kolam masing-masing ada kenaikan sebesar 4,33 persen; 3,18 persen; dan 11,61 persen.

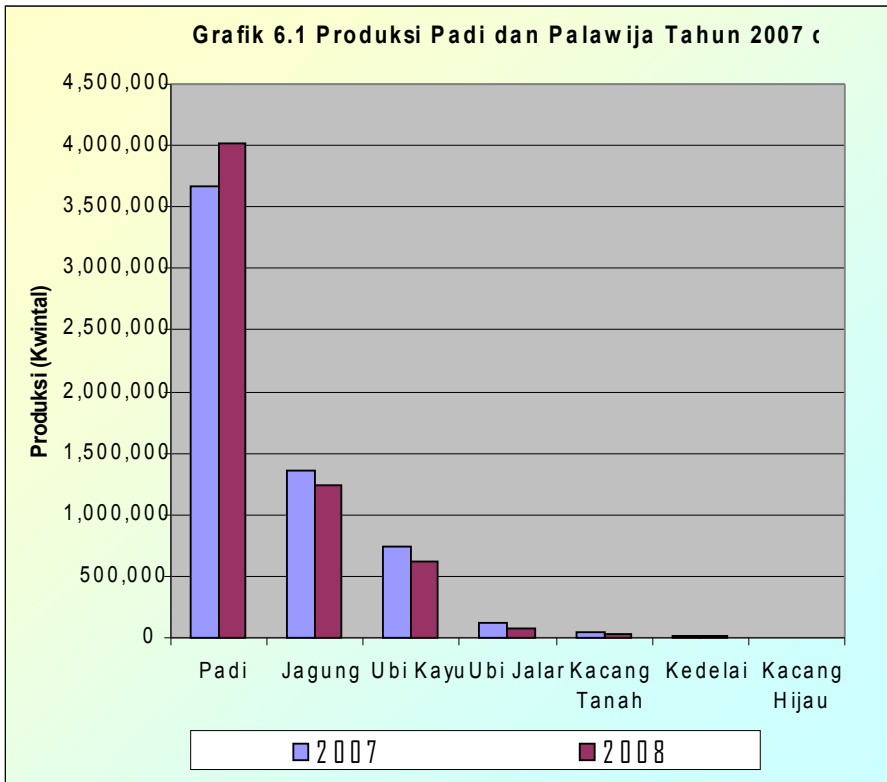
Such as presented by tables 6.7.4, production of natural milk in Lumajang regency has decreased only 1,56 percent.

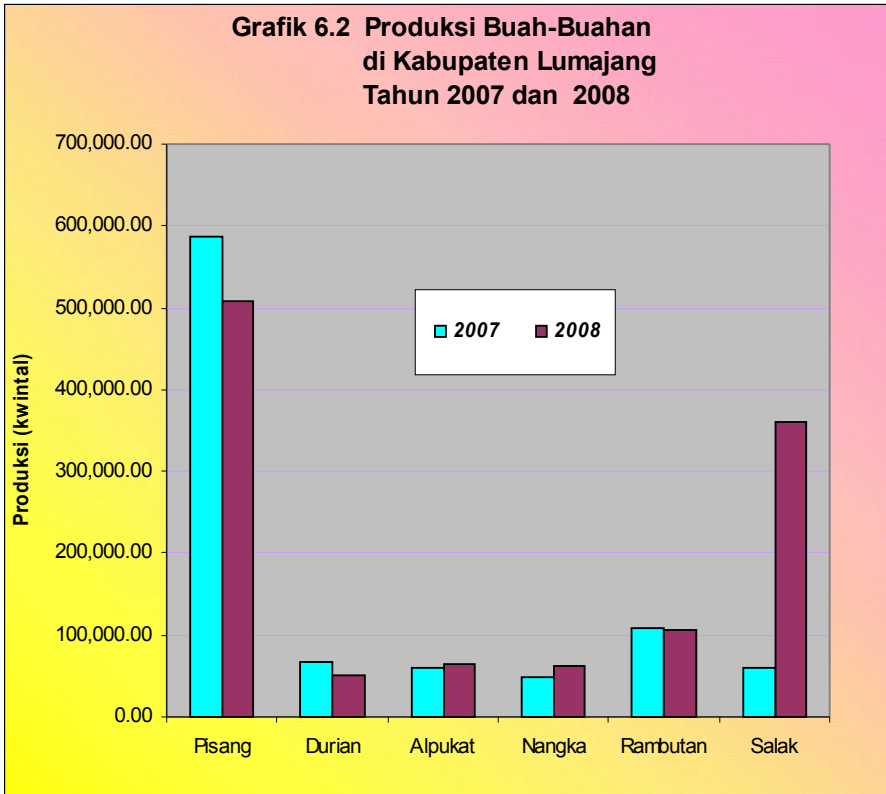
For the production of animal husk only natural goat and caraboes hide production have increased, that is 3,32 % and 6,89 %. This matter also pushing husk import from outside area tend to to be done to close requirement of industry processing of husk in Lumajang.

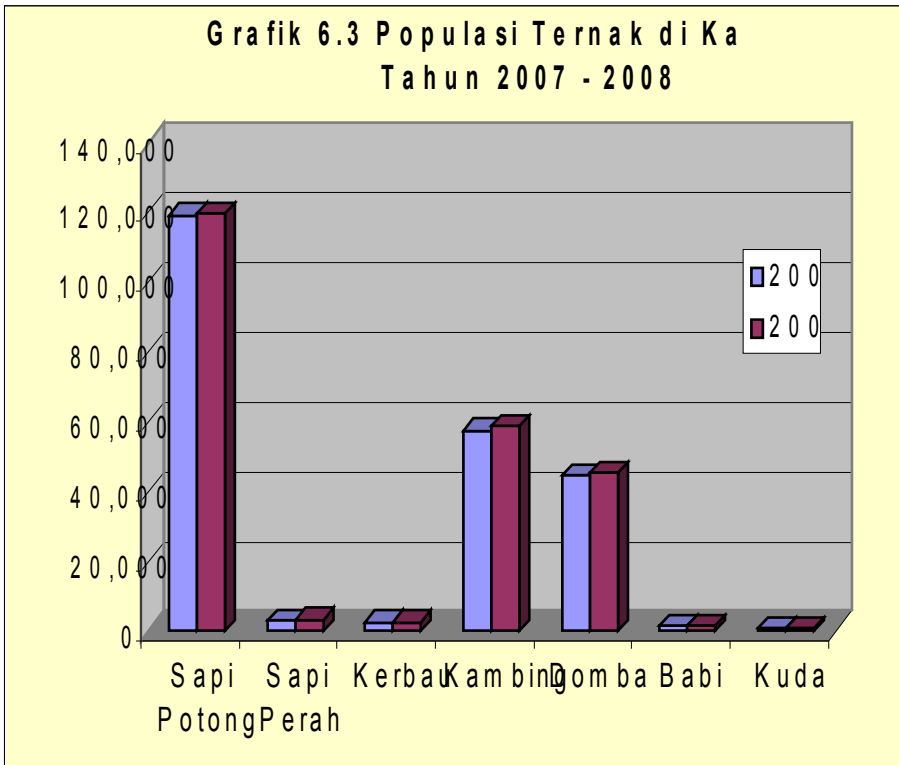
6.3 Fishery

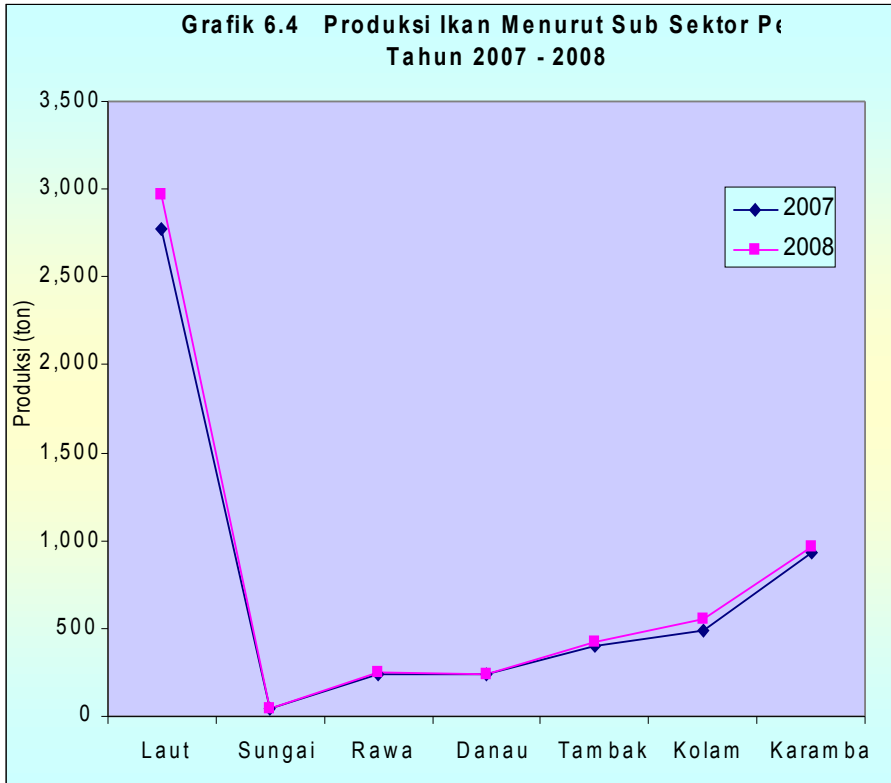
The Production of sub sector sea fishery in 2008 noted 2.968.010 Kg with production value 14.932 milion rupiah, or can be told there is increase equal to 7,07 % than previous year.

Also with production of fishery marsh, Cage, and Fresh Water Pond there is increase equal to 4,33 %, 3,18 % and 11,61 %.









Tabel/ Table 6.1.1
Luas Lahan Sawah Menurut Pengairan (Irigasi)
2008

Kecamatan/ <i>District</i>	Irigasi (Ha)				Tadah Hujan
	Teknis	Setengah Teknis	Sederhana	Desa/ Non PU	
(1)	(2)	(3)	(4)	(6)	(7)
010. Tempursari	495	285	0	0	215
020. Pronojiwo	0	0	802	0	0
030. Candipuro	1,403	1,464	438	1,001	0
040. Pasirian	2,486	1,926	160	0	0
050. Tempeh	2,391	555	394	0	32
060. Lumajang	1,678	0	0	0	0
061. Sumpalsari	979	0	80	0	3
070. Tekung	1,767	150	72	0	0
080. Kunir	635	481	912	0	0
090. Yosowilangun	2,573	497	0	47	0
100. Rowokangkung	1,746	130	0	0	0
110. Jatiroto	1,306	28	0	0	0
120. Randuagung	963	818	436	0	230
130. Sukodono	1,491	249	14	0	41
140. Padang	172	304	5	0	0
150. Pasrujambe	1,091	16	361	0	0
160. Senduro	204	93	90	0	0
170. Gucialit	0	0	0	0	0
180. Kedungjajang	0	369	5	0	0
190. Klakah	817	65	0	19	0
200. Ranuyoso	0	0	2	0	5
Jumlah	22,197	7,430	3,771	1,067	526

Sumber Data : Dinas Pertanian Kabupaten Lumajang

Source : Agriculture Service Of Lumajang Regency

Lanjutan/ Continued of Table 6.1.1

Kecamatan/ District	Pasang Surut	Lebak,Polder, lain	Jumlah
(1)	(7)	(8)	(9)
010. Tempursari	0	0	995
020. Pronojiwo	0	0	802
030. Candipuro	0	0	4,306
040. Pasirian	0	0	4,572
050. Tempoh	0	0	3,372
060. Lumajang	0	0	1,678
061. Sumbersuko	0	0	1,062
070. Tekung	0	0	1,989
080. Kunir	0	0	2,028
090. Yosowilangun	0	0	3,117
100. Rowokangkung	0	0	1,876
110. Jatiroto	0	0	1,334
120. Randuagung	0	0	2,447
130. Sukodono	0	0	1,795
140. Padang	0	0	481
150. Pasrujambe	0	0	1,468
160. Senduro	0	0	387
170. Gucialit	0	0	-
180. Kedungjajang	0	0	374
190. Klakah	0	0	901
200. Ranuyoso	0	0	7
Jumlah	0	0	34,991

Sumber Data : Dinas Pertanian Kabupaten Lumajang

Source : Agriculture Service Of Lumajang Regency

Tabel/ Table 6.1.2
 Luas Lahan Bukan Sawah (Ha) Menurut Penggunaannya
 2008

Kecamatan/ District	LAHAN KERING				
	Pekarangan/ Bangunan & Halaman	Tegal/ Kebun	Ladang/ Huma	Pengemba- laan/Padang Rumput	Sementara Tidak di Usahakan
(1)	(2)	(3)	(4)	(5)	(6)
010. Tempursari	922	2,012	0	0	0
020. Pronojiwo	608	1,900	0	0	0
030. Candipuro	1,250	1,815	0	2	0
040. Pasirian	0	8,635	0	0	0
050. Tempeh	1,351	3,665	0	0	0
060. Lumajang	840	313	0	0	0
061. Sumpoko	311	946	0	0	0
070. Tekung	658	176	0	0	0
080. Kunir	838	1,975	0	0	0
090. Yosowilangun	1,009	1,698	0	0	0
100. Rowokangkung	647	427	0	0	0
110. Jatiroto	297	457	0	0	0
120. Randuagung	1,301	2,543	0	0	0
130. Sukodono	398	180	0	0	0
140. Padang	837	3,835	0	0	0
150. Pasrujambe	919	1,438	0	0	0
160. Senduro	149	5,424	0	0	0
170. Gucialit	727	3,038	0	0	0
180. Kedungjajang	1,407	5,221	0	0	0
190. Klakah	774	3,944	0	0	0
200. Ranuyoso	675	6,583	0	0	0
Jumlah	15,918	56,226	0	2	0

Sumber Data : Dinas Pertanian Kabupaten Lumajang

Source : Agriculture Service Of Lumajang Regency

Lanjutan Tabel / Continued of Table 6.1.2

Kecamatan/ District	LAHAN KERING				
	Ditanami Pohon/ Hutan Rakyat	Hutan Negara	Perkebunan	Lain-lain (jalan, sungai, dll)	Lainnya (pekarangan yang ditanami)
(1)	(7)	(8)	(9)	(10)	(11)
010. Tempursari	0	4,924	1,095	176	0
020. Pronojiwo	0	0	0	564	0
030. Candipuro	250	3,420	218	2,647	573
040. Pasirian	0	1,492	555	2,033	1,089
050. Tempeh	82	0	0	334	0
060. Lumajang	21	0	0	48	126
061. Sumbersuko	250	0	0	83	0
070. Tekung	0	0	180	33	0
080. Kunir	0	0	0	87	0
090. Yosowilangun	0	0	0	2,256	0
100. Rowokangkung	0	0	2,397	2,448	0
110. Jatiroto	0	0	2,684	2,934	0
120. Randuagung	0	1,142	2,137	759	0
130. Sukodono	0	0	0	613	93
140. Padang	123	0	0	0	0
150. Pasrujambe	592	3,793	1,433	87	0
160. Senduro	0	11,427	1,919	2,048	1,514
170. Gucialit	0	308	1,901	880	429
180. Kedungjajang	282	492	1,191	131	129
190. Klakah	0	358	115	1,395	800
200. Ranuyoso	0	2,322	0	255	0
Jumlah	1,600	29,678	15,825	19,811	4,753

Sumber Data : Dinas Pertanian Kabupaten Lumajang

Source : Agriculture Service Of Lumajang Regency

Lanjutan Tabel / Continued of Table 6.1.2

Kecamatan/ District	LAHAN LAINNYA			Jumlah
	Rawa-rawa/ tidak ditanami	Tambak	Kolam/Tebat/ Empang	
(1)	(12)	(13)	(14)	(15)
010. Tempursari	12	0	0	9,141
020. Pronojiwo	0	0	0	3,072
030. Candipuro	0	0	11	10,187
040. Pasirian	5	0	10	13,819
050. Tempeh	0	1	0	5,433
060. Lumajang	0	0	0	1,348
061. Sumbersuko	0	1	1	1,592
070. Tekung	4	0	0	1,051
080. Kunir	90	0	0	2,990
090. Yosowilangun	0	50	0	5,013
100. Rowokangkung	0	0	0	5,919
110. Jatiroto	0	0	0	6,372
120. Randuagung	0	0	12	7,894
130. Sukodono	0	0	0	1,284
140. Padang	3	0	0	4,798
150. Pasrujambe	0	0	0	8,262
160. Senduro	0	0	0	22,481
170. Gucialit	0	0	0	7,283
180. Kedungjajang	6	0	0	8,859
190. Klakah	40	0	40	7,466
200. Ranuyoso	0	0	0	9,835
Jumlah	160	52	74	144,099

Sumber Data : Dinas Pertanian Kabupaten Lumajang

Source : Agriculture Service Of Lumajang Regency

Tabel/ Table 6.1.3
Luas Panen, Produksi dan Rata-Rata Produksi Tanaman Bahan Pangan (Irigasi)
Harvest Area, Production and yield Rate of Food Crops (Irrigation)
2008

Jenis Tanaman/ <i>Kinds of Vegetable</i>	Luas Panen/ <i>Harvest Area</i> (Ha)	Produksi/ <i>Production</i> (Kw)	Produktifitas/ <i>Productivity</i> (Kw/Ha)	
(1)	(2)	(3)	(4)	
1 Padi/Paddy	67,354	3,831,297	56.88	
2 Jagung/Maize	13,427	596,808	44.45	
3 Ubi Kayu/Cassava	3	669	-	
4 Ubi Jalar/Sweet Potatoe	169	31,668	187.39	
5 Kacang Tanah/Peanuts	384	4,900	12.76	
6 Kedelai/Soyabeans	990	14,560	14.71	
7 Kacang Hijau/Mungbear	40	312	7.81	
8 Sorgum/Sorgum	-	-	-	
Jumlah	2008	82,367	4,480,214	54.39
	2007	76,166	3,975,309	52.19

Sumber Data : Dinas Pertanian Kabupaten Lumajang

Source : Agriculture Service of Lumajang Regency

Tabel/ Table 6.1.4
Luas Panen, Produksi dan Rata-Rata Produksi Tanaman Bahan Pangan (Non Irigasi)
Harvest Area, Production and yield Rate of Food Crops (Non Irrigation)
2008

Jenis Tanaman/ <i>Kinds of Planted</i>	Luas Panen/ <i>Harvest Area</i> (Ha)	Produksi/ <i>Production</i> (Kw)	Produktifitas/ <i>Productivity</i> (Kw/Ha)	
(1)	(2)	(3)	(4)	
1 Padi/Paddy	4,735	188,386	39.79	
2 Jagung/Maize	17,701	645,823	36.49	
3 Ubi Kayu/Cassava	2,692	621,783	230.97	
4 Ubi Jalar/Sweet Potatoe:	224	39,456	176.14	
5 Kacang Tanah/Peanuts	1,762	20,745	11.77	
6 Kedelai/Soyabeans	436	5,319	12.20	
7 Kacang Hijau/Mungbean	80	564	7.05	
8 Sorgum/Sorgum	-	-	-	
Jumlah	2008	27,630	1,522,076	55.09
	2007	37,420	1,979,004	52.89

Sumber Data : Dinas Pertanian Kabupaten Lumajang

Source : Agriculture Service of Lumajang Regency

Tabel / Table 6.1.5
Luas Panen, Produksi dan Rata-Rata Produksi Tanaman Sayuran
Harvest Area, Production and yield Rate of Vegetable
2008

Jenis Tanaman/ <i>Kinds of Planted</i>	Luas Panen/ <i>Harvest Area</i> (Ha)	Produksi/ <i>Production</i> (Kw)	Produktifitas/ <i>Productivity</i> (Kw/Ha)	
(1)	(2)	(3)	(4)	
1 Bawang Merah	3	180	60.00	
2 Bawang Putih	2	80	40.00	
3 Bawang Daun	583	66,200	113.55	
4 Kentang	393	71,120	180.97	
5 Kobis	380	94,960	249.89	
6 Kembang Kol	0	0	0.00	
7 Pitsae/Sawi	179	25,350	141.62	
8 Wortel	85	7,240	85.18	
9 Lobak	8	700	87.50	
10 Kacang Merah	0	0	0.00	
11 Kacang Panjang	637	56,822	89.20	
12 Cabe Besar	323	47,434	146.85	
13 Cabe Rawit	1,075	129,228	120.21	
14 Jamur	0	0	0.00	
15 Tomat	218	30,999	142.20	
16 Terong	165	21,942	132.98	
17 Buncis	23	1,731	75.26	
18 Ketimun	241	53,689	222.78	
19 Labu siem	1	12	12.00	
20 Kangkung	0	0	0.00	
21 Bayam	60	1,049	17.48	
Jumlah	2008	4,316	607,687	140.80
	2007	5,298	955,769	180.42

Sumber Data : Dinas Pertanian Kabupaten Lumajang

Source : Agriculture Service of Lumajang Regency

Tabel/ Table 6.1.6
Luas Panen, Produksi dan Rata-Rata Produksi Tanaman Buah-Buahan
Harvest Area, Production and yield Rate of Fruits
2008

Jenis Tanaman/ <i>Kinds of Planted</i>	Luas Panen/ (Pohon/Rumpun)	Produksi/ (Kw)	Produktifitas/ <i>Productivity</i> (Kw/Pohon)	
(1)	(2)	(3)	(4)	
1 Alpukat	116,035	64,523	0.56	
2 Belimbing	3,887	1,592	0.41	
3 Duku/Langsar	2,867	1,334	0.47	
4 Durian	35,417	51,600	1.46	
5 Jambu Biji	10,704	2,244	0.21	
6 Jambu Air	1,571	725	0.46	
7 Jeruk Keprok	161,424	110,802	0.69	
8 Mangga	139,574	223,110	1.60	
9 Manggis	6,075	14,594	2.40	
10 Nangka	66,992	63,209	0.94	
11 Nanas	588	31	0.05	
12 Pepaya	120,867	55,716	0.46	
13 Pisang	2,567,130	507,762	0.20	
14 Rambutan	105,692	106,750	1.01	
15 Salak	539,147	360,046	0.67	
16 Sawo	1,510	782	0.52	
17 Sirsak	10,680	4,821	0.45	
18 Sukun	2,701	3,925	1.45	
19 Melinjo	557	112	0.20	
20 Petai	65,362	61,284	0.94	
Jumlah	2008	3,958,780	1,634,961	0.41
	2007	3,570,872	1,177,743	0.33

Sumber Data : Dinas Pertanian Kabupaten Lumajang

Source : Agriculture Service of Lumajang Regency

Tabel/ Table 6.1.7
Luas Panen, Produksi dan Rata-Rata Produksi Tanaman Obat-Obatan
Harvest Area, Production and yield Rate of Medicine Plant
2008

Jenis Tanaman/ Kinds of Planted	Luas Panen/ Harvest Area (M²)	Produksi/ Production (Kg)	Produktifitas/ Productivity (Kg/M²)	
(1)	(2)	(3)	(4)	
1 Jahe	24,417	58,455	2.39	
2 Laos	9,466	67,227	7.10	
3 Kencur	7,820	12,828	1.64	
4 Kunyit	20,319	61,792	3.04	
5 Lempuyang	4,922	5,918	1.20	
6 Temu Lawak	1,552	2,736	1.76	
7 Temu Ireng	10,079	68,597	6.81	
8 Keji Beling	66	267	4.05	
9 Dringo	285	323	1.13	
10 Kapulogo	2,563	334	0.13	
11 Kunci	5,973	6,612	1.11	
12 Mengkudu	2,413	9,176	3.80	
13 Sambiloto	32	65	2.03	
Jumlah	2008 2007	89,907 1,084,857	294,328 1,683,178	3.27 1.55

Sumber Data : Dinas Pertanian Kabupaten Lumajang

Source : Agriculture Service of Lumajang Regency

Tabel / Table 6.1.8
Luas Panen, Produksi dan Rata-Rata Produksi Tanaman Hias
Harvest Area, Production and yield Rate of Exotic Flower
2008

Jenis Tanaman/ Kinds of Planted	Luas Panen/ Harvest Area (M ²)	Produksi/ Production (Kg)	Produktifitas/ Productivity (Kg/M ²)	
(1)	(2)	(3)	(4)	
1 Anggrek	1,509	7,194	4.77	
2 Anthurium (Kuping Gajah)	1,083	2,958	2.73	
3 Gladiol	20	40	2.00	
4 Hliconia	633	608	0.96	
5 Krisan	741	1,281	1.73	
6 Mawar	3,154	5,188	1.64	
7 Melati	3,120	1,870	0.60	
8 Palem	190	190	1.00	
9 Sedap Malam	635	1,088	1.71	
10 Gerbara	0	0	0.00	
11 Anyelir	225	225	1.00	
12 Dracaena	0	0	0.00	
13 Aglaonema	212	262	1.24	
14 Adenium	753	710	0.94	
15 Euphorbia	1,050	1,350	1.29	
16 Anthurium Daun	87	87	1.00	
Jumlah	2008	13,412	23,051	1.72
	2007	31,975	42,162	1.32

Sumber Data : Dinas Pertanian Kabupaten Lumajang

Source : Agriculture Service of Lumajang Regency

Tabel/ Table 6.1.9
Luas dan Produksi Tanaman Perkebunan Besar
Planted Areas and Production Large Holder Estate
2008

Perusahaan / Agricultural Enterprise	Luas/Area (Ha)				Produksi (Ton)	Produkti- fitas (Kg/Ha)
	Tanaman Belum Menghasilkan	Tanaman Mengha- silkan	Tanaman Tua/ Rusak	Jumlah Total		
	(2)	(3)	(4)			
(1)	(2)	(3)	(4)	(5)	(6)	(7)
1. Gucialit (PTP XXIII) Kertowono)						
Teh	15	774	0	789	1,260	1,597
2. Pasirian (PTP XXIII Kebun Kajaran)						
K a k a o	196	367	0	563	407	723
K e l a p a	0	369	0	369	505	1,367
3. Jatiroto (PTP XXIV-XXV)						
T e b u	0	5,228	0	5,228	40,571	7,760

Sumber Data : Kantor Perkebunan Kabupaten Lumajang

Source : Agriculture Service of Lumajang Regency

Lanjutan/Continued of Table 1.

Perusahaan / Agricultural Enterprise	Luas Area (Ha)				Produksi (Ton)	Produkti- fitas (Kg/Ha)
	Tanaman Belum Menghasilkan	Tanaman Mengha- silkan	Tanaman Tua/ Rusak	Jumlah Total		
(1)	(8)	(9)	(10)	(11)	(12)	(13)
4. Kedungjajang						
(PT. Agri Halba)						
K a r e t	150	140	0	290	137	472
K o p i	0	30	0	30	35	1,167
5. Randuagung						
(PT. Kalijeruk Baru)						
K a r e t	0	261	0	261	167	640
K o p i	0	78	0	78	75	962
K a k a o	0	214	0	214	30	140
6. Klakah						
(PT. Ranulading)						
K o p i	0	22	0	22	26	1,182

Sumber Data : Kantor Perkebunan Kabupaten Lu

Source : Agriculture Service of Lumajang I

Table / Table 6.1.10
Luas Tanaman Dan Produksi Kelapa
Planted Areas and Production of Coconut Small Holder Estate
2008

Kecamatan/ <i>District</i>	Luas /Area (Ha)				Pro- duksi (Ton)	Produkti- fitas (Kg/Ha)	
	Tanaman Belum Menghasilkan	Tanaman Mengha- silkan	Tanaman Tua Rusak	Jumlah / Total			
(1)	(2)	(3)	(4)	(5)	(6)	(7)	
010. Tempursari	41	758	25	824	834	1,100	
020. Pronojiwo	16	303	10	329	303	1,000	
030. Candipuro	23	420	14	457	462	1,100	
040. Pasirian	27	504	16	548	580	1,150	
050. Tempeh	19	350	11	380	454	1,300	
060. Lumajang	35	645	21	701	838	1,300	
061. Sumpersuko	22	397	13	432	517	1,300	
070. Tekung	13	233	8	253	256	1,100	
080. Kunir	9	158	5	172	174	1,100	
090. Yosowilangun	8	147	5	160	162	1,100	
100. Rowokangkung	12	212	7	230	233	1,100	
110. Jatiroto	9	170	6	185	170	1,000	
120. Randuagung	26	117	7	150	117	1,000	
130. Sukodono	18	334	11	363	334	1,000	
140. Padang	9	164	5	178	188	1,150	
150. Pasrujambe	21	377	12	410	453	1,200	
160. Senduro	9	171	6	186	205	1,200	
170. Gucialit	31	566	18	615	679	1,200	
180. Kedungjajang	28	521	17	566	599	1,150	
190. Klakah	40	736	24	800	810	1,100	
200. Ranuyoso	25	454	15	494	500	1,100	
	2008	440	7,737	256	8,433	8,867	1,146
	2007	2,488	5,743	90	8,321	9,447	1,645
Jumlah	2006	2,231	5,654	90	7,975	9,249	1,636
	2005	2,298	5,657	37	7,992	9,071	1,603
	2004	2,231	5,654	90	7,975	9,027	1,597

Sumber Data : Kantor Perkebunan Kabupaten Lumajang

Source : Agriculture Service of Lumajang Regency

Tabel / Table 6.1.11
Luas dan Produksi Tanaman Perkebunan Rakyat Cengkeh
Planted Areas and Production of Clove Small Holder Estate
2008

Kecamatan/ District	Luas /Area (Ha)				Produksi (Ton)	Produkti- fitas (Kg/Ha)	
	Tanaman Belum Menghasilkan	Tanaman mengha- silkan	Tanaman tua/ Rusak	Jumlah / Total			
(1)	(2)	(3)	(4)	(5)	(6)	(7)	
010. Tempursari	17	399	13	429	159.6	400	
020. Pronojiwo	7	167	5	180	58.6	350	
030. Candipuro	4	94	3	101	28.2	300	
040. Pasirian	0	2	0	2	0.6	300	
050. Tempeh	-	-	-	-	-	-	
060. Lumajang	-	-	-	-	-	-	
061. Sumbersuko	-	-	-	-	-	-	
070. Tekung	-	-	-	-	-	-	
080. Kunir	-	-	-	-	-	-	
090. Yosowilangun	-	-	-	-	-	-	
100. Rowokangkung	-	-	-	-	-	-	
110. Jatiroto	4	97	3	104	26.6	275	
120. Randuagung	6	143	5	154	46.5	325	
130. Sukodono	17	61	16	94	16.8	275	
140. Padang	-	-	-	-	-	-	
150. Pasrujambe	-	-	-	-	-	-	
160. Senduro	-	-	-	-	-	-	
170. Gucialit	0	3	0	3	1	275	
180. Kedungjajang	-	-	-	-	-	-	
190. Klakah	-	-	-	-	-	-	
200. Ranuyoso	-	-	-	-	-	-	
Jumlah	2008	56	966	45	1,067	338	350
	2007	324	995	25	1,344	346	348
	2006	324	995	25	1,344	246	248
	2005	353	985	140	1,478	229	232
	2004	362	976	140	1,478	228	147

Sumber Data : Kantor Perkebunan Kabupaten Lumajang

Source : Agriculture Service of Lumajang Regency

Tabel / Table 4.1.12
Luas Areal dan Produksi Tanaman Perkebunan Rakyat Kakao
Planted Areas and Production of Kakao Small Holder Estate
2008

Kecamatan/ District	Luas /Area (Ha)				Pro- duksi (Ton)	Produkti- fitas (Kg/Ha)	
	Tanaman Belum Menghasilkan	Tanaman Mengha- silkan	Tanaman Tua Rusak	Jumlah / Total			
(1)	(2)	(3)	(4)	(5)	(6)	(7)	
010. Tempursari	32	6	0	38	4.78	850.00	
020. Pronojiwo	30	7	0	37	6.29	850.00	
030. Candipuro	-	-	-	-	-	-	
040. Pasirian	-	-	-	-	-	-	
050. Tempeh	-	-	-	-	-	-	
060. Lumajang	-	-	-	-	-	-	
061. Summersuko	-	-	-	-	-	-	
070. Tekung	-	-	-	-	-	-	
080. Kunir	-	-	-	-	-	-	
090. Yosowilangun	-	-	-	-	-	-	
100. Rowokangkung	-	-	-	-	-	-	
110. Jatiroto	-	-	-	-	-	-	
120. Randuagung	44	6	-	50	5.4	850.00	
130. Sukodono	-	-	-	-	-	-	
140. Padang	-	-	-	-	-	-	
150. Pasrujambe	-	-	-	-	-	-	
160. Senduro	-	-	-	-	-	-	
170. Gucialit	-	-	-	-	-	-	
180. Kedungjajang	-	-	-	-	-	-	
190. Klakah	-	-	-	-	-	-	
200. Ranuyoso	1	4	-	5	3.2	800.00	
Jumlah	2008	106	23	0	130	20	841.46

Sumber Data : Kantor Perkebunan Kabupaten Lumajang

Source : Agriculture Service of Lumajang Regency

Tabel / Table 6.1.13
Luas dan Produksi Tanaman Perkebunan Rakyat Jambu Menté
Planted Areas and Production of Cashew Nut Small Holder Estate
2008

Kecamatan/ Sub Regency	Luas /Area (Ha)				Produksi (Ton)	Produkti- fitas (Kg/Ha)	
	Tanaman Belum Menghasilkan	Tanaman Mengha- silkan	Tanaman Tua Rusak	Jumlah / Total			
(1)	(2)	(3)	(4)	(5)	(6)	(7)	
010. Tempursari	-	-	-	-	-	-	
020. Pronojiwo	-	-	-	-	-	-	
030. Candipuro	-	-	-	-	-	-	
040. Pasirian	7	-	-	7	-	-	
050. Tempeh	3	5	-	8	2.1	410.00	
060. Lumajang	-	-	-	-	-	-	
061. Sumbersuko	-	-	-	-	-	-	
070. Tekung	-	-	-	-	-	-	
080. Kunir	5	6	-	11	2.1	355.00	
090. Yosowilangun	18	6	-	24	1.4	230.00	
100. Rowokangkung	-	-	-	-	-	-	
110. Jatiroto	-	-	-	-	-	-	
120. Randuagung	-	1	-	1	0.4	355.00	
130. Sukodono	-	1	-	1	0.3	315.00	
140. Padang	-	-	-	-	-	-	
150. Pasrujambe	-	-	-	-	-	-	
160. Senduro	-	-	-	-	-	-	
170. Gucialit	-	-	-	-	-	-	
180. Kedungjajang	10	37	-	47	16	425.00	
190. Klakah	-	-	-	-	-	-	
200. Ranuyoso	20	105	-	125	38	360.00	
	2008	63	161	0	224	59.8	371.15
	2007	63	161	0	224	59.8	371.15
Jumlah	2006	63	161	0	224	57.0	354.00
	2005	111	165	27	303	58.0	354.00
	2004	144	157	43	344	55.4	161.05

Sumber Data : Kantor Perkebunan Kabupaten Lumajang

Source : Agriculture Service of Lumajang Regency

Tabel / Table 6.1.14
Luas dan Produksi Tanaman Perkebunan Rakyat Pinang
Planted Areas and Production of Areca-Palm Small Holder Estate
2008

Kecamatan/ District	Luas /Area (Ha)				Pro- duksi (Ton)	Produkti- fitas (Kg/Ha)	
	Tanaman Belum Menghasilkan	Tanaman Mengha- silkan	Tanaman Tua/ Rusak	Jumlah / Total			
(1)	(2)	(3)	(4)	(5)	(6)	(7)	
010. Tempursari	0	5	0	6	7.2	1,400	
020. Pronojiwo	0	7	0	8	8.2	1,200	
030. Candipuro	1	9	0	10	11.7	1,300	
040. Pasirian	1	14	1	15	17.6	1,300	
050. Tempeh	1	10	0	11	11.9	1,200	
060. Lumajang	3	22	1	26	26.5	1,200	
061. Sumbersuko	5	29	2	36	34.6	1,200	
070. Tekung	1	4	0	6	4.9	1,100	
080. Kunir	2	10	1	12	10.6	1,100	
090. Yosowilangun	2	11	1	14	12.3	1,100	
100. Rowokangkung	1	7	0	8	8.1	1,200	
110. Jatiroto	10	54	3	67	64.3	1,200	
120. Randuagung	2	10	1	12	10.9	1,100	
130. Sukodono	4	19	1	24	21.2	1,100	
140. Padang	2	11	0	13	12.6	1,150	
150. Pasrujambe	1	14	0	15	15.2	1,100	
160. Senduro	0	3	0	4	3.5	1,100	
170. Gucialit	4	75	2	81	89.7	1,200	
180. Kedungjajang	2	46	1	50	52.7	1,150	
190. Klakah	2	39	1	42	42.7	1,100	
200. Ranuyoso	4	78	3	85	86.0	1,100	
	2008	49	476	20	545	552.2	1,161
Jumlah	2007	237	484	8	729	1,345	2,780
	2006	237	484	8	729	1,346	2,781
	2005	237	484	8	729	1,323	2,733
	2004	303	432	13	748	1,175	2,720

Sumber Data : Kantor Perkebunan Kabupaten Lumajang

Source : Agriculture Service of Lumajang Regency

Tabel / Table 6.1.15
Luas dan Produksi Tanaman Perkebunan Rakyat Tembakau Lumajang V.O
Planted Areas and Production of Tobacco Lumajang VO Small Holder Estate
2008

Kecamatan/ <i>District</i>	Luas /Area (Ha)		Pro- duksi (Ton)	Produkti- fitas (Kg/Ha)	
	Tanam/ <i>Planted</i>	Panen/ <i>Harvest</i>			
(1)	(2)	(3)	(4)	(5)	
010. Tempursari	-	-	-	-	
020. Pronojiwo	-	-	-	-	
030. Candipuro	-	-	-	-	
040. Pasirian	105	105	78.75	750	
050. Tempeh	9	9	6.75	750	
060. Lumajang	-	-	-	-	
061. Sumbersuko	-	-	-	-	
070. Tekung	-	-	-	-	
080. Kunir	-	-	-	-	
090. Yosowilangun	-	-	-	-	
100. Rowokangkung	-	-	-	-	
110. Jatiroto	-	-	-	-	
120. Randuagung	-	-	-	-	
130. Sukodono	-	-	-	-	
140. Padang	-	-	-	-	
150. Pasrujambé	-	-	-	-	
160. Senduro	-	-	-	-	
170. Gucialit	-	-	-	-	
180. Kedungjajang	-	-	-	-	
190. Klakah	-	-	-	-	
200. Ranuyoso	-	-	-	-	
	2008	114	114	85.50	750
	2007	99	99	97.00	980
Jumlah	2006	100	100	107.00	1,070
	2005	163	163	163.00	999
	2004	279	279	402.00	1,441

Sumber Data : Kantor Perkebunan Kabupaten Lumajang

Source : Agriculture Service of Lumajang Regency

Tabel / Table 6.1.16
Luas dan Produksi Tanaman Perkebunan Rakyat Tebu
Planted Areas and Production of Sugarcane Small Holder Estate
2008

Kecamatan/ <i>District</i>	Luas /Area (Ha)		Pro- duksi (Ton)	Produkti- fitas (Kg/Ha)	
	Tanam/ <i>Planted</i>	Panen/ <i>Harvest</i>			
(1)	(2)	(3)	(4)	(5)	
010. Tempursari	-	-	-	-	
020. Pronojiwo	149	149	1,043	7,000	
030. Candipuro	292	292	2,100	7,200	
040. Pasirian	740	740	5,550	7,500	
050. Tempeh	526	526	3,892	7,400	
060. Lumajang	825	825	6,023	7,300	
061. Sumpusuko	934	934	6,909	7,400	
070. Tekung	1,164	1,164	8,846	7,600	
080. Kunir	1,548	1,548	12,074	7,800	
090. Yosowilangun	606	606	3,242	5,354	
100. Rowokangkung	305	305	2,290	7,500	
110. Jatiroto	162	162	1,137	7,000	
120. Randuagung	118	118	824	7,000	
130. Sukodono	188	188	1,316	7,000	
140. Padang	1,852	1,852	13,705	7,400	
150. Pasrujambe	320	320	2,336	7,300	
160. Senduro	334	334	2,472	7,400	
170. Gucialit	1,278	1,278	9,457	7,400	
180. Kedungjajang	1,938	1,938	14,145	7,300	
190. Klakah	1,390	1,390	10,149	7,300	
200. Ranuyoso	517	517	3,720	7,200	
	2008	15,185	15,185	111,230	7,325
	2007	15,047	15,047	106,816	7,099
Jumlah	2006	8,920	8,920	64,318	7,211
	2005	14,650	14,650	103,489	7,064
	2004	14,576	14,576	95,574	6,557

Sumber Data : Kantor Perkebunan Kabupaten Lumajang
Source : Agriculture Service of Lumajang Regency

Tabel / Table 6.1.17
Luas dan Produksi Tanaman Perkebunan Rakyat Kopi
Planted Areas and Production of Coffee Small Holder Estate
2008

Kecamatan/ District	Luas /Area (Ha)				Produksi (Ton)	Produkti- fitas (Kg/Ha)	
	Tanaman Belum Menghasilkan	Tanaman Mengha- silkan	Tanaman Tua/ Rusak	Jumlah / Total			
	(1)	(2)	(3)				(4)
010. Tempursari	30	688	22	740	592	860	
020. Pronojiwo	31	723	23	778	622	860	
030. Candipuro	4	102	3	110	77	753	
040. Pasirian	0	11	0	12	7	645	
050. Tempeh	-	-	-	-	-	-	
060. Lumajang	-	-	-	-	-	-	
061. Sumbersuko	-	-	-	-	-	-	
070. Tekung	-	-	-	-	-	-	
080. Kunir	-	-	-	-	-	-	
090. Yosowilangun	-	-	-	-	-	-	
100. Rowokangkung	-	-	-	-	-	-	
110. Jatiroto	30	688	22	840	630	915	
120. Randuagung	39	917	30	986	641	699	
130. Sukodono	28	640	21	829	497	778	
140. Padang	-	-	-	-	-	-	
150. Pasrujambe	-	-	-	-	-	-	
160. Senduro	-	-	-	-	-	-	
170. Gucialit	1	24	1	26	14	565	
180. Kedungjajang	8	191	6	205	103	538	
190. Klakah	2	44	1	47	25	565	
200. Ranuyoso	1	30	1	32	16	538	
	2008	175	4,058	131	4,604	3,223	794
	2007	476	3,838	492	4,806	2,339	609
Jumlah	2006	382	3,838	492	4,712	2,092	545
	2005	459	3,793	417	4,668	2,407	635
	2004	369	3,778	525	4,672	2,313	612

Sumber Data : Kantor Perkebunan Kabupaten Lumajang

Source : Agriculture Service of Lumajang Regency

Tabel / Table 6.1.18
Luas dan Produksi Tanaman Perkebunan Rakyat Tembakau Burley
Planted Areas and Production of Tobacco Burley Small Holder Estate
2008

Kecamatan/ <i>District</i>	Luas /Area (Ha)		Pro- duksi (Ton)	Produkti- fitas (Kg/Ha)	
	Tanam/ <i>Planted</i>	Panen/ <i>Harvest</i>			
(1)	(2)	(3)	(4)	(5)	
010. Tempursari	2	2	3	1,850	
020. Pronojiwo	12	12	21	1,850	
030. Candipuro	95	95	200	2,100	
040. Pasirian	96	96	192	2,000	
050. Tempeh	770	770	1,656	2,150	
060. Lumajang	608	608	1,276	2,100	
061. Sumpalsari	44	44	87	2,000	
070. Tekung	7	7	14	2,200	
080. Kunir	-	-	-	-	
090. Yosowilangun	138	138	263	1,900	
100. Rowokangkung	65	65	123	1,900	
110. Jatiroto	58	58	108	1,850	
120. Randuagung	13	13	25	1,950	
130. Sukodono	-	-	-	-	
140. Padang	-	-	-	-	
150. Pasrujambe	-	-	-	-	
160. Senduro	7	7	13	1,900	
170. Gucialit	-	-	-	-	
180. Kedungjajang	-	-	-	-	
190. Klakah	-	-	-	-	
200. Ranuyoso	-	-	-	-	
	2008	1,913	1,913	3,981	2,081
Jumlah	2007	1,808	1,808	3,826	2,116
	2006	1,858	1,858	3,846	2,070
	2005	2,340	2,340	4,516	1,930
	2004	1,806	1,806	3,481	1,928

Sumber Data : Kantor Perkebunan Kabupaten Lumajang

Source : Agriculture Service of Lumajang Regency

Tabel / Table 6.1.19

Luas Areal dan Produksi Tanaman Perkebunan Rakyat Daun Nilam
Planted Areas and Production of Sapphire Leaf Small Holder Estate
2008

Kecamatan/ <i>District</i>	Luas /Area (Ha)		Pro- duksi (Ton)	Produkti- fitas (Kg/Ha)	
	Tanam/ <i>Planted</i>	Panen/ <i>Harvest</i>			
(1)	(2)	(3)	(4)	(5)	
010. Tempursari	99	99	495.00	5,000	
020. Pronojiwo	90	90	450.00	5,000	
030. Candipuro	15	15	75.00	5,000	
040. Pasirian	-	-	-	-	
050. Tempeh	-	-	-	-	
060. Lumajang	-	-	-	-	
061. Sumpalsari	-	-	-	-	
070. Tekung	-	-	-	-	
080. Kunir	-	-	-	-	
090. Yosowilangun	-	-	-	-	
100. Rowokangkung	-	-	-	-	
110. Jatiroto	-	-	-	-	
120. Randuagung	-	-	-	-	
130. Sukodono	-	-	-	-	
140. Padang	-	-	-	-	
150. Pasrujambe	-	-	-	-	
160. Senduro	-	-	-	-	
170. Gucialit	-	-	-	-	
180. Kedungjajang	15	15	67.50	4,500	
190. Klakah	7	7	31.50	4,500	
200. Ranuyoso	-	-	-	-	
Jumlah	2008	226	226	1,119	4,951

Sumber Data : Kantor Perkebunan Kabupaten Lumajang

Source : Agriculture Service of Lumajang Regency

Tabel / Table 6.1.20

Luas Areal dan Produksi Tanaman Perkebunan Rakyat Tembakau Rajang
Planted Areas and Production of Crosscut Tobacco Small Holder Estate
2008

Kecamatan/ <i>District</i>	Luas /Area (Ha)		Pro- duksi (Ton)	Produkti- fitas (Kg/Ha)	
	Tanam/ <i>Planted</i>	Panen/ <i>Harvest</i>			
(1)	(2)	(3)	(4)	(5)	
010. Tempursari	2	2	0.90	600	
020. Pronojiwo	-	-	-	-	
030. Candipuro	-	-	-	-	
040. Pasirian	71	71	46.15	650	
050. Tempeh	37	37	24.25	650	
060. Lumajang	26	26	16.58	650	
061. Sumpalsuko	9	9	5.59	650	
070. Tekung	-	-	-	-	
080. Kunir	-	-	-	-	
090. Yosowilangun	-	-	-	-	
100. Rowokangkung	-	-	-	-	
110. Jatiroto	-	-	-	-	
120. Randuagung	13	13	7.80	600	
130. Sukodono	-	-	-	-	
140. Padang	10	10	6.00	600	
150. Pasrujambe	4	4	2.50	625	
160. Senduro	-	-	-	-	
170. Gucialit	-	-	-	-	
180. Kedungjajang	6	6	3.65	625	
190. Klakah	7	7	4.20	600	
200. Ranuyoso	-	-	-	-	
Jumlah	2008	184	184	117.61	640

Sumber Data : Kantor Perkebunan Kabupaten Lumajang

Source : Agriculture Service of Lumajang Regency

Tabel / Table 6.2.1
Luas Panen, Produksi dan Rata-Rata Produksi Tanaman Padi (Irigasi)
Harvest Area, Production and yield Rate of Paddy (Irrigation)
2008

Kecamatan/ <i>District</i>	Luas Panen/ <i>Harvest Area</i> (Ha)	Produksi/ <i>Production</i> (Kw)	Produktifitas/ <i>Productivity</i> (Kw/Ha)	
(1)	(2)	(3)	(4)	
010. Tempursari	2,066	112,866	54.63	
020. Pronojiwo	1,784	96,978	54.36	
030. Candipuro	10,762	594,170	55.21	
040. Pasirian	8,538	495,119	57.99	
050. Tempeh	4,476	254,103	56.77	
060. Lumajang	3,614	218,611	60.49	
061. Sumpalsari	2,732	147,910	54.14	
070. Tekung	3,226	174,010	53.94	
080. Kunir	1,932	104,405	54.04	
090. Yosowilangun	6,448	409,770	63.55	
100. Rowokangkung	3,075	192,526	62.61	
110. Jatiroto	2,970	165,637	55.77	
120. Randuagung	5,023	274,507	54.65	
130. Sukodono	4,953	281,429	56.82	
140. Padang	1,242	66,472	53.52	
150. Pasrujambe	2,192	118,039	53.85	
160. Senduro	616	32,938	53.47	
170. Gucialit	0	0	0.00	
180. Kedungjajang	960	51,696	53.85	
190. Klakah	743	40,011	53.85	
200. Ranuyoso	2	100	50.00	
	2008	67,354	3,831,297	56.88
Jumlah	2007	62,922	3,426,844	54.46
	2006	67,411	3,661,519	54.32

Sumber Data : Dinas Pertanian Kabupaten Lumajang

Source : Agriculture Service of Lumajang Regency

Tabel / Table 6.2.2
Luas Panen, Produksi dan Rata-Rata Produksi Tanaman Padi (Non Irigasi)
Harvest Area, Production and yield Rate of Paddy (Non Irrigation)
2008

Kecamatan/ District	Luas Panen/ Harvest Area (Ha)	Produksi/ Production (Kw)	Produktifitas/ Productivity (Kw/Ha)
(1)	(2)	(3)	(4)
010. Tempursari	-	-	-
020. Pronojiwo	-	-	-
030. Candipuro	-	-	-
040. Pasirian	-	-	-
050. Tempeh	-	-	-
060. Lumajang	-	-	-
061. Sumpalsari	-	-	-
070. Tekung	-	-	-
080. Kunir	-	-	-
090. Yosowilangun	13	608	46.76
100. Rowokangkung	-	-	-
110. Jatiroto	-	-	-
120. Randuagung	52	2,132	41.00
130. Sukodono	-	-	-
140. Padang	-	-	-
150. Pasrujambe	-	-	-
160. Senduro	26	1,021	39.27
170. Gucialit	184	7,410	40.27
180. Kedungjajang	1,366	54,900	40.19
190. Klakah	1,114	44,660	40.09
200. Ranuyoso	1,980	77,656	39.22
Jumlah	2008	4,735	188,386
	2007	6,246	248,533
	2006	5,515	219,055

Sumber Data : Dinas Pertanian Kabupaten Lumajang

Source : Agriculture Service of Lumajang Regency

Tabel / Table 6.2.3
Luas Panen, Produksi dan Rata-Rata Produksi Tanaman Jagung (Irigasi)
Harvest Area, Production and yield Rate of Maize (Irrigation)
2008

Kecamatan/ <i>District</i>	Luas Panen/ <i>Harvest Area</i> (Ha)	Produksi/ <i>Production</i> (Kw)	Produktifitas/ <i>Productivity</i> (Kw/Ha)	
(1)	(2)	(3)	(4)	
010. Tempursari	22	820	37.25	
020. Pronojiwo	30	1,110	37.00	
030. Candipuro	58	2,227	38.39	
040. Pasirian	2,671	117,150	43.86	
050. Tempeh	1,501	62,817	41.85	
060. Lumajang	355	19,632	55.30	
061. Sumbersuko	338	13,733	40.63	
070. Tekung	1,903	76,120	40.00	
080. Kunir	1,158	48,103	41.54	
090. Yosowilangun	1,295	75,706	58.46	
100. Rowokangkung	1,132	64,207	56.72	
110. Jatiroto	79	4,061	51.40	
120. Randuagung	1,001	39,820	39.78	
130. Sukodono	402	16,277	40.49	
140. Padang	33	1,221	37.01	
150. Pasrujambe	229	8,752	38.22	
160. Senduro	343	12,660	36.91	
170. Gucialit	-	-	-	
180. Kedungjajang	53	1,914	36.11	
190. Klakah	819	30,303	37.00	
200. Ranuyoso	5	176	35.27	
	2008	13,427	596,808	44.45
Jumlah	2007	11,941	490,445	41.07
	2006	10,274	412,992	40.20

Sumber Data : Dinas Pertanian Kabupaten Lumajang

Source : Agriculture Service of Lumajang Regency

Tabel / Table 6.2.4
Luas Panen, Produksi dan Rata-Rata Produksi Tanaman Jagung (Non Irigasi)
Harvest Area, Production and yield Rate of Maize (Non Irrigation)
2008

Kecamatan/ District	Luas Panen/ Harvest Area (Ha)	Produksi/ Production (Kw)	Produktifitas/ Productivity (Kw/Ha)
(1)	(2)	(3)	(4)
010. Tempursari	5	165	33.00
020. Pronojiwo	195	6,825	35.00
030. Candipuro	530	18,730	35.34
040. Pasirian	2,155	83,722	38.85
050. Tempeh	2,286	88,605	38.76
060. Lumajang	340	12,101	35.59
061. Sumpusoko	271	10,298	38.00
070. Tekung	50	1,853	37.05
080. Kunir	1,061	40,276	37.96
090. Yosowilangun	846	32,859	38.84
100. Rowokangkung	190	7,355	38.71
110. Jatiroto	20	720	36.00
120. Randuagung	240	9,036	37.65
130. Sukodono	147	5,683	38.66
140. Padang	118	4,198	35.58
150. Pasrujambe	487	17,751	36.45
160. Senduro	693	24,685	35.62
170. Gucialit	302	11,120	36.82
180. Kedungjajang	1,298	44,820	34.53
190. Klakah	1,875	64,256	34.27
200. Ranuyoso	4,592	160,766	35.01
	2008	17,701	645,823
Jumlah	2007	23,810	864,483
	2006	25,630	927,772

Sumber Data : Dinas Pertanian Kabupaten Lumajang

Source : Agriculture Service of Lumajang Regency

Tabel / Table 6.2.5
Luas Panen, Produksi dan Rata-Rata Produksi Tanaman Ubi Kayu (Irigasi)
Harvest Area, Production and yield Rate of Cassava (Irrigation)
2008

Kecamatan/ District	Luas Panen/ Harvest Area (Ha)	Produksi/ Production (Kw)	Produktifitas/ Productivity (Kw/Ha)	
(1)	(2)	(3)	(4)	
010. Tempursari	-	-	-	
020. Pronojiwo	-	-	-	
030. Candipuro	-	-	-	
040. Pasirian	-	-	-	
050. Tempeh	-	-	-	
060. Lumajang	-	-	-	
061. Sumpalsari	-	-	-	
070. Tekung	-	-	-	
080. Kunir	-	-	-	
090. Yosowilangun	-	-	-	
100. Rowokangkung	-	-	-	
110. Jatiroto	-	-	-	
120. Randuagung	-	-	-	
130. Sukodono	-	-	-	
140. Padang	-	-	-	
150. Pasrujambe	3	669	223.00	
160. Senduro	-	-	-	
170. Gucialit	-	-	-	
180. Kedungjajang	-	-	-	
190. Klakah	-	-	-	
200. Ranuyoso	-	-	-	
	2008	3	669	223.00
Jumlah	2007	-	-	-
	2006	4	898	224.50

Sumber Data : Dinas Pertanian Kabupaten Lumajang

Source : Agriculture Service of Lumajang Regency

Tabel / Table 6.2.6
Luas Panen, Produksi dan Rata-Rata Produksi Tanaman Ubi Kayu (Non Irigasi)
Harvest Area, Production and yield Rate of Cassava (Non Irrigation)
2008

Kecamatan/ District	Luas Panen/ Harvest Area (Ha)	Produksi/ Production (Kw)	Produktifitas/ Productivity (Kw/Ha)	
(1)	(2)	(3)	(4)	
010. Tempursari	20	4,440	222.00	
020. Pronojiwo	475	113,411	238.76	
030. Candipuro	354	91,644	258.88	
040. Pasirian	99	21,978	222.00	
050. Tempeh	38	8,360	220.00	
060. Lumajang	-	-	-	
061. Sumpalsari	20	4,440	222.00	
070. Tekung	4	880	220.00	
080. Kunir	1	226	226.00	
090. Yosowilangun	67	14,874	222.00	
100. Rowokangkung	-	-	-	
110. Jatiroto	-	-	-	
120. Randuagung	92	20,424	222.00	
130. Sukodono	8	1,840	230.00	
140. Padang	74	16,079	217.28	
150. Pasrujambe	157	34,785	221.56	
160. Senduro	21	4,644	221.14	
170. Gucialit	512	115,200	225.00	
180. Kedungjajang	430	96,750	225.00	
190. Klakah	179	40,338	225.35	
200. Ranuyoso	141	31,471	223.20	
	2008	2,692	621,783	230.97
Jumlah	2007	3,296	746,533	226.50
	2006	2,930	660,849	225.55

Sumber Data : Dinas Pertanian Kabupaten Lumajang

Source : Agriculture Service of Lumajang Regency

Tabel / Table 6.2.7
Luas Panen, Produksi dan Rata-Rata Produksi Tanaman Ubi Jalar (Irigasi)
Harvest Area, Production and yield Rate of Sweet Potatoes (Irrigation)
2008

Kecamatan/ District	Luas Panen/ Harvest Area (Ha)	Produksi/ Production (Kw)	Produktifitas/ Productivity (Kw/Ha)
(1)	(2)	(3)	(4)
010. Tempursari	-	-	-
020. Pronojiwo	-	-	-
030. Candipuro	-	-	-
040. Pasirian	-	-	-
050. Tempeh	-	-	-
060. Lumajang	-	-	-
061. Sumpalsari	6	1,128	188.00
070. Tekung	-	-	-
080. Kunir	1	180	180.00
090. Yosowilangun	-	-	-
100. Rowokangkung	-	-	-
110. Jatiroto	-	-	-
120. Randuagung	-	-	-
130. Sukodono	-	-	-
140. Padang	-	-	-
150. Pasrujambe	152	28,535	187.73
160. Senduro	10	1,825	182.54
170. Gucialit	-	-	-
180. Kedungjajang	-	-	-
190. Klakah	-	-	-
200. Ranuyoso	-	-	-
Jumlah	2008	169	31,668
	2007	226	42,945
	2006	210	39,895
			187.39
			190.02
			189.98

Sumber Data : Dinas Pertanian Kabupaten Lumajang

Source : Agriculture Service of Lumajang Regency

Tabel / Table 6.2.8
Luas Panen, Produksi dan Rata-Rata Produksi Tanaman Ubi Jalar (Non Irigasi)
Harvest Area, Production and yield Rate of Sweet Potatoes (Non Irrigation)
2008

Kecamatan/ District	Luas Panen/ Harvest Area (Ha)	Produksi/ Production (Kw)	Produktifitas/ Productivity (Kw/Ha)	
(1)	(2)	(3)	(4)	
010. Tempursari	-	-	-	
020. Pronojiwo	-	-	-	
030. Candipuro	16	2,182	136.38	
040. Pasirian	-	-	-	
050. Tempeh	3	390	130.00	
060. Lumajang	-	-	-	
061. Sumpalsari	6	970	161.67	
070. Tekung	1	116	115.80	
080. Kunir	-	-	-	
090. Yosowilangun	-	-	-	
100. Rowokangkung	-	-	-	
110. Jatiroto	-	-	-	
120. Randuagung	-	-	-	
130. Sukodono	-	-	-	
140. Padang	-	-	-	
150. Pasrujambe	198	35,798	180.80	
160. Senduro	-	-	-	
170. Gucialit	-	-	-	
180. Kedungjajang	-	-	-	
190. Klakah	-	-	-	
200. Ranuyoso	-	-	-	
Jumlah	2008	224	39,456	176.14
	2007	392	73,386	187.21
	2006	183	34,239	187.10

Sumber Data : Dinas Pertanian Kabupaten Lumajang

Source : Agriculture Service of Lumajang Regency

Tabel / Table 6.2.9
Luas Panen, Produksi dan Rata-Rata Produksi Tanaman Kacang Tanah (Irigasi)
Harvest Area, Production and yield Rate of Peanuts (Irrigation)
2008

Kecamatan/ District	Luas Panen/ Harvest Area (Ha)	Produksi/ Production (Kw)	Produktifitas/ Productivity (Kw/Ha)	
(1)	(2)	(3)	(4)	
010. Tempursari	-	-	-	
020. Pronojiwo	-	-	-	
030. Candipuro	-	-	-	
040. Pasirian	140	1,826	13.04	
050. Tempeh	63	826	13.11	
060. Lumajang	-	-	-	
061. Sumpalsari	20	254	12.72	
070. Tekung	16	158	9.88	
080. Kunir	61	764	12.53	
090. Yosowilangun	-	-	-	
100. Rowokangkung	-	-	-	
110. Jatiroto	4	52	13.00	
120. Randuagung	-	-	-	
130. Sukodono	12	156	13.00	
140. Padang	10	120	12.00	
150. Pasrujambe	45	585	13.00	
160. Senduro	5	60	12.00	
170. Gucialit	-	-	-	
180. Kedungjajang	8	98	12.31	
190. Klakah	-	-	-	
200. Ranuyoso	-	-	-	
	2008	384	4,900	12.76
Jumlah	2007	422	5,580	13.22
	2006	590	7,733	13.11

Sumber Data : Dinas Pertanian Kabupaten Lumajang

Source : Agriculture Service of Lumajang Regency

Tabel / Table 6.2.10
Luas Panen, Produksi dan Rata-Rata Produksi Tanaman Kacang Tanah (Non Irigasi)
Harvest Area, Production and yield Rate of Peanuts (Non Irrigation)
2008

Kecamatan/ <i>District</i>	Luas Panen/ <i>Harvest Area</i> (Ha)	Produksi/ <i>Production</i> (Kw)	Produktifitas/ <i>Productivity</i> (Kw/Ha)	
(1)	(2)	(3)	(4)	
010. Tempursari	3	34	11.45	
020. Pronojiwo	-	-	-	
030. Candipuro	31	339	10.92	
040. Pasirian	10	123	12.33	
050. Tempoh	50	606	12.11	
060. Lumajang	106	1,295	12.22	
061. Sumbersuko	27	320	11.85	
070. Tekung	-	-	-	
080. Kunir	146	1,761	12.06	
090. Yosowilangun	96	1,212	12.63	
100. Rowokangkung	6	77	12.81	
110. Jatiroto	12	144	12.00	
120. Randuagung	10	120	12.00	
130. Sukodono	7	85	12.15	
140. Padang	-	-	-	
150. Pasrujambe	66	794	12.03	
160. Senduro	13	148	-	
170. Gucialit	-	-	-	
180. Kedungjajang	5	60	-	
190. Klakah	379	4,222	11.14	
200. Ranuyoso	795	9,405	11.83	
	2008	1,762	20,745	11.77
Jumlah	2007	2,941	35,873	12.20
	2006	1,535	17,892	11.66

Sumber Data : Dinas Pertanian Kabupaten Lumajang

Source : Agriculture Service of Lumajang Regency

Tabel / Table 6.2.11
Luas Panen, Produksi dan Rata-Rata Produksi Tanaman Kedelai (Irigasi)
Harvest Area, Production and yield Rate of Soybeans (Irrigation)
2008

Kecamatan/ District	Luas Panen/ Harvest Area (Ha)	Produksi/ Production (Kw)	Produktifitas/ Productivity (Kw/Ha)	
(1)	(2)	(3)	(4)	
010. Tempursari	-	-	-	
020. Pronojiwo	-	-	-	
030. Candipuro	-	-	-	
040. Pasirian	11	154	13.97	
050. Tempeh	89	1,211	13.61	
060. Lumajang	80	1,120	14.00	
061. Sumpalsari	6	78	13.08	
070. Tekung	23	312	13.55	
080. Kunir	200	2,600	13.00	
090. Yosowilangun	387	6,146	15.88	
100. Rowokangkung	144	2,304	16.00	
110. Jatiroto	19	247	13.00	
120. Randuagung	-	-	-	
130. Sukodono	13	169	13.00	
140. Padang	-	-	-	
150. Pasrujambe	-	-	-	
160. Senduro	-	-	-	
170. Gucialit	-	-	-	
180. Kedungjajang	3	39	13.00	
190. Klakah	15	180	12.00	
200. Ranuyoso	-	-	-	
	2008	990	14,560	14.71
Jumlah	2007	612	9,144	14.94
	2006	1,834	27,297	14.88

Sumber Data : Dinas Pertanian Kabupaten Lumajang

Source : Agriculture Service of Lumajang Regency

Tabel / Table 6.2.12
Luas Panen, Produksi dan Rata-Rata Produksi Kedelai (Non Irigasi)
Harvest Area, Production and yield Rate of Soybeans (Non Irrigation)
2008

Kecamatan/ <i>District</i>	Luas Panen/ <i>Harvest Area</i> (Ha)	Produksi/ <i>Production</i> (Kw)	Produktifitas/ <i>Productivity</i> (Kw/Ha)
(1)	(2)	(3)	(4)
010. Tempursari	-	-	-
020. Pronojiwo	-	-	-
030. Candipuro	-	-	-
040. Pasirian	-	-	-
050. Tempeh	11	143	13.00
060. Lumajang	-	-	-
061. Sumpalsari	8	101	-
070. Tekung	-	-	-
080. Kunir	-	-	-
090. Yosowilangun	49	659	13.45
100. Rowokangkung	-	-	-
110. Jatiroto	-	-	-
120. Randuagung	-	-	-
130. Sukodono	2	24	12.00
140. Padang	-	-	-
150. Pasrujambe	-	-	-
160. Senduro	-	-	-
170. Gucialit	-	-	-
180. Kedungjajang	-	-	-
190. Klakah	-	-	-
200. Ranuyoso	366	4,392	12.00
	2008	436	5,319
Jumlah	2007	681	9,764
	2006	614	8,798

Sumber Data : Dinas Pertanian Kabupaten Lumajang

Source : Agriculture Service of Lumajang Regency

Tabel / Table 6.2.13
Luas Panen, Produksi dan Rata-Rata Produksi Tanaman Kacang Hijau (Irigasi)
Harvest Area, Production and yield Rate of Mungbeans (Irrigation)
2008

Kecamatan/ District	Luas Panen/ Harvest Area (Ha)	Produksi/ Production (Kw)	Produktifitas/ Productivity (Kw/Ha)	
(1)	(2)	(3)	(4)	
010. Tempursari	-	-	-	
020. Pronojiwo	-	-	-	
030. Candipuro	-	-	-	
040. Pasirian	-	-	-	
050. Tempeh	11	88	8.00	
060. Lumajang	-	-	-	
061. Sumbersuko	5	40	8.00	
070. Tekung	-	-	-	
080. Kunir	8	64	8.00	
090. Yosowilangun	-	-	-	
100. Rowokangkung	-	-	-	
110. Jatiroto	-	-	-	
120. Randuagung	-	-	-	
130. Sukodono	-	-	-	
140. Padang	16	120	8.00	
150. Pasrujambe	-	-	-	
160. Senduro	-	-	-	
170. Gucialit	-	-	-	
180. Kedungjajang	-	-	-	
190. Klakah	-	-	-	
200. Ranuyoso	-	-	-	
	2008	40	312	7.81
Jumlah	2007	43	352	8.18
	2006	52	426	8.19

Sumber Data : Dinas Pertanian Kabupaten Lumajang

Source : Agriculture Service of Lumajang Regency

Tabel / Table 6.2.14
Luas Panen, Produksi dan Rata-Rata Produksi Kacang Hijau (Non Irigasi)
Harvest Area, Production and yield Rate of Mungbeans (Non Irrigation)
2008

Kecamatan/ District	Luas Panen/ Harvest Area (Ha)	Produksi/ Production (Kw)	Produktifitas/ Productivity (Kw/Ha)	
(1)	(2)	(3)	(4)	
010. Tempursari	-	-	-	
020. Pronojiwo	-	-	-	
030. Candipuro	-	-	-	
040. Pasirian	-	-	-	
050. Tempeh	2	14	7.00	
060. Lumajang	-	-	-	
061. Sumpalsari	1	7	7.34	
070. Tekung	-	-	-	
080. Kunir	6	43	7.34	
090. Yosowilangun	5	38	7.34	
100. Rowokangkung	-	-	-	
110. Jatiroto	-	-	-	
120. Randuagung	-	-	-	
130. Sukodono	-	-	-	
140. Padang	6	42	7.00	
150. Pasrujambe	-	-	-	
160. Senduro	-	-	-	
170. Gucialit	-	-	-	
180. Kedungjajang	-	-	-	
190. Klakah	60	420	7.00	
200. Ranuyoso	-	-	-	
	2008	80	564	7.05
Jumlah	2007	54	434	8.04
	2006	142	1,142	8.04

Sumber Data : Dinas Pertanian Kabupaten Lumajang

Source : Agriculture Service of Lumajang Regency

Tabel / Table 6.3.1
Luas Panen, Produksi dan Rata-Rata Produksi Tanaman Sayuran
Harvest Area, Production and yield Rate of Vegetable
2008

Komoditi / Comodity : Bawang Merah

Kecamatan/ District	Luas Panen/ Harvest Area (Ha)	Produksi/ Production (Kw)	Produktifitas/ Productivity (Kw/Ha)
(1)	(2)	(3)	(4)
010. Tempursari	-	-	-
020. Pronojiwo	-	-	-
030. Candipuro	-	-	-
040. Pasirian	3	180	60.00
050. Tempeh	-	-	-
060. Lumajang	-	-	-
061. Sumpalsari	-	-	-
070. Tekung	-	-	-
080. Kunir	-	-	-
090. Yosowilangun	-	-	-
100. Rowokangkung	-	-	-
110. Jatiroto	-	-	-
120. Randuagung	-	-	-
130. Sukodono	-	-	-
140. Padang	-	-	-
150. Pasrujambe	-	-	-
160. Senduro	-	-	-
170. Gucialit	-	-	-
180. Kedungjajang	-	-	-
190. Klakah	-	-	-
200. Ranuyoso	-	-	-
Jumlah	2008	3	180
	2007	2	120
	2006	3	200

Sumber Data : Dinas Pertanian Kabupaten Lumajang

Source : Agriculture Service of Lumajang Regency

Tabel / Table 6.3.2
Luas Panen, Produksi dan Rata-Rata Produksi Tanaman Sayuran
Harvest Area, Production and yield Rate of Vegetable
2008

Komoditi / Comodity : Bawang Putih

Kecamatan/ District	Luas Panen/ Harvest Area (Ha)	Produksi/ Production (Kw)	Produktifitas/ Productivity (Kw/Ha)
(1)	(2)	(3)	(4)
010. Tempursari	-	-	-
020. Pronojiwo	-	-	-
030. Candipuro	-	-	-
040. Pasirian	-	-	-
050. Tempoh	-	-	-
060. Lumajang	-	-	-
061. Sumpersuko	-	-	-
070. Tekung	-	-	-
080. Kunir	-	-	-
090. Yosowilangun	-	-	-
100. Rowokangkung	-	-	-
110. Jatiroto	-	-	-
120. Randuagung	-	-	-
130. Sukodono	-	-	-
140. Padang	-	-	-
150. Pasrujambe	-	-	-
160. Senduro	2	80	40.00
170. Gucialit	-	-	-
180. Kedungjajang	-	-	-
190. Klakah	-	-	-
200. Ranuyoso	-	-	-
Jumlah	2008	80	40.00
	2007	240	60.00
	2006	450	75.00

Sumber Data : Dinas Pertanian Kabupaten Lumajang

Source : Agriculture Service of Lumajang Regency

Tabel / Table 6.3.3
Luas Panen, Produksi dan Rata-Rata Produksi Tanaman Sayuran
Harvest Area, Production and yield Rate of Vegetable
2008

Komoditi / Comodity : Bawang Daun

Kecamatan/ <i>District</i>	Luas Panen/ <i>Harvest Area</i> (Ha)	Produksi/ <i>Production</i> (Kw)	Produktifitas/ <i>Productivity</i> (Kw/Ha)
(1)	(2)	(3)	(4)
010. Tempursari	-	-	-
020. Pronojiwo	-	-	-
030. Candipuro	-	-	-
040. Pasirian	-	-	-
050. Tempeh	-	-	-
060. Lumajang	-	-	-
061. Sumpalsari	-	-	-
070. Tekung	-	-	-
080. Kunir	-	-	-
090. Yosowilangun	-	-	-
100. Rowokangkung	-	-	-
110. Jatiroto	-	-	-
120. Randuagung	-	-	-
130. Sukodono	-	-	-
140. Padang	-	-	-
150. Pasrujambe	-	-	-
160. Senduro	581	66,050	113.68
170. Gucialit	2	150	75.00
180. Kedungjajang	-	-	-
190. Klakah	-	-	-
200. Ranuyoso	-	-	-
Jumlah	2008	583	113.55
	2007	622	106.00
	2006	606	129.71

Sumber Data : Dinas Pertanian Kabupaten Lumajang

Source : Agriculture Service of Lumajang Regency

Tabel / Table 6.3.4
Luas Panen, Produksi dan Rata-Rata Produksi Tanaman Sayuran
Harvest Area, Production and yield Rate of Vegetable
2008

Komoditi / Comodity : Kentang / Potatoes

Kecamatan/ District	Luas Panen/ Harvest Area (Ha)	Produksi/ Production (Kw)	Produktifitas/ Productivity (Kw/Ha)
(1)	(2)	(3)	(4)
010. Tempursari	-	-	-
020. Pronojiwo	-	-	-
030. Candipuro	-	-	-
040. Pasirian	-	-	-
050. Tempeh	-	-	-
060. Lumajang	-	-	-
061. Sumpalsari	-	-	-
070. Tekung	-	-	-
080. Kunir	-	-	-
090. Yosowilangun	-	-	-
100. Rowokangkung	-	-	-
110. Jatiroto	-	-	-
120. Randuagung	-	-	-
130. Sukodono	-	-	-
140. Padang	-	-	-
150. Pasrujambe	-	-	-
160. Senduro	393	71,120	180.97
170. Gucialit	-	-	-
180. Kedungjajang	-	-	-
190. Klakah	-	-	-
200. Ranuyoso	-	-	-
Jumlah	2008	393	71,120
	2007	344	39,678
	2006	380	50,580
			180.97
			115.34
			133.11

Sumber Data : Dinas Pertanian Kabupaten Lumajang

Source : Agriculture Service of Lumajang Regency

Tabel / Table 6.3.5
Luas Panen, Produksi dan Rata-Rata Produksi Tanaman Sayuran
Harvest Area, Production and yield Rate of Vegetable
2008

Komoditi / Comodity : Kubis

Kecamatan/ District	Luas Panen/ Harvest Area (Ha)	Produksi/ Production (Kw)	Produktifitas/ Productivity (Kw/Ha)
(1)	(2)	(3)	(4)
010. Tempursari	-	-	-
020. Pronojiwo	15	4,050	270.00
030. Candipuro	48	13,070	272.29
040. Pasirian	-	-	-
050. Tempeh	-	-	-
060. Lumajang	-	-	-
061. Sumpalsari	-	-	-
070. Tekung	-	-	-
080. Kunir	-	-	-
090. Yosowilangun	-	-	-
100. Rowokangkung	-	-	-
110. Jatiroto	-	-	-
120. Randuagung	-	-	-
130. Sukodono	-	-	-
140. Padang	-	-	-
150. Pasrujambe	-	-	-
160. Senduro	315	77,800	246.98
170. Gucialit	2	40	20.00
180. Kedungjajang	-	-	-
190. Klakah	-	-	-
200. Ranuyoso	-	-	-
Jumlah	2008	380	94,960
	2007	532	125,834
	2006	482	137,086

Sumber Data : Dinas Pertanian Kabupaten Lumajang

Source : Agriculture Service of Lumajang Regency

Tabel / Table 6.3.6
Luas Panen, Produksi dan Rata-Rata Produksi Tanaman Sayuran
Harvest Area, Production and yield Rate of Vegetable
2008

Komoditi / Comodity : Kembang Kol

Kecamatan/ District	Luas Panen/ Harvest Area (Ha)	Produksi/ Production (Kw)	Produktifitas/ Productivity (Kw/Ha)
(1)	(2)	(3)	(4)
010. Tempursari	-	-	-
020. Pronojiwo	-	-	-
030. Candipuro	-	-	-
040. Pasirian	-	-	-
050. Tempeh	-	-	-
060. Lumajang	-	-	-
061. Sumbersuko	-	-	-
070. Tekung	-	-	-
080. Kunir	-	-	-
090. Yosowilangun	-	-	-
100. Rowokangkung	-	-	-
110. Jatiroto	-	-	-
120. Randuagung	-	-	-
130. Sukodono	-	-	-
140. Padang	-	-	-
150. Pasrujambe	-	-	-
160. Senduro	-	-	-
170. Gucialit	-	-	-
180. Kedungjajang	-	-	-
190. Klakah	-	-	-
200. Ranuyoso	-	-	-
Jumlah	2008	-	-
	2007	529	237.87
	2006	482	284.41

Sumber Data : Dinas Pertanian Kabupaten Lumajang

Source : Agriculture Service of Lumajang Regency

Tabel / Table 6.3.7
Luas Panen, Produksi dan Rata-Rata Produksi Tanaman Sayuran
Harvest Area, Production and yield Rate of Vegetable
2008

Komoditi / Comodity : Petsai (Sawi)

Kecamatan/ District	Luas Panen/ Harvest Area (Ha)	Produksi/ Production (Kw)	Produktifitas/ Productivity (Kw/Ha)
(1)	(2)	(3)	(4)
010. Tempursari	-	-	-
020. Pronojiwo	-	-	-
030. Candipuro	-	-	-
040. Pasirian	-	-	-
050. Tempeh	-	-	-
060. Lumajang	57	3,330	58.42
061. Sumbersuko	-	-	-
070. Tekung	-	-	-
080. Kunir	-	-	-
090. Yosowilangun	2	200	100.00
100. Rowokangkung	-	-	-
110. Jatiroto	-	-	-
120. Randuagung	-	-	-
130. Sukodono	26	3,330	128.08
140. Padang	-	-	-
150. Pasrujambe	-	-	-
160. Senduro	94	18,490	196.70
170. Gucialit	-	-	-
180. Kedungjajang	-	-	-
190. Klakah	-	-	-
200. Ranuyoso	-	-	-
Jumlah	2008	179	25,350
	2007	254	39,678
	2006	280	21,893

Sumber Data : Dinas Pertanian Kabupaten Lumajang

Source : Agriculture Service of Lumajang Regency

Tabel / Table 6.3.8
Luas Panen, Produksi dan Rata-Rata Produksi Tanaman Sayuran
Harvest Area, Production and yield Rate of Vegetable
2008

Komoditi / Comodity : Wortel

Kecamatan/ District	Luas Panen/ Harvest Area (Ha)	Produksi/ Production (Kw)	Produktifitas/ Productivity (Kw/Ha)
(1)	(2)	(3)	(4)
010. Tempursari	-	-	-
020. Pronojiwo	-	-	-
030. Candipuro	-	-	-
040. Pasirian	-	-	-
050. Tempeh	-	-	-
060. Lumajang	-	-	-
061. Sumpalsari	-	-	-
070. Tekung	-	-	-
080. Kunir	-	-	-
090. Yosowilangun	-	-	-
100. Rowokangkung	-	-	-
110. Jatiroto	-	-	-
120. Randuagung	-	-	-
130. Sukodono	-	-	-
140. Padang	-	-	-
150. Pasrujambe	-	-	-
160. Senduro	85	7,240	85.18
170. Gucialit	-	-	-
180. Kedungjajang	-	-	-
190. Klakah	-	-	-
200. Ranuyoso	-	-	-
Jumlah	2008	7,240	85.18
	2007	4,582	79.00
	2006	3,900	69.64

Sumber Data : Dinas Pertanian Kabupaten Lumajang

Source : Agriculture Service of Lumajang Regency

Tabel / Table 6.3.9
Luas Panen, Produksi dan Rata-Rata Produksi Tanaman Sayuran
Harvest Area, Production and yield Rate of Vegetable
2008

Komoditi / Comodity : Kacang Panjang

Kecamatan/ District	Luas Panen/ Harvest Area (Ha)	Produksi/ Production (Kw)	Produktifitas/ Productivity (Kw/Ha)
(1)	(2)	(3)	(4)
010. Tempursari	6	200	33.33
020. Pronojiwo	-	-	-
030. Candipuro	85	9,157	107.73
040. Pasirian	361	36,085	99.96
050. Tempeh	72	4,262	59.19
060. Lumajang	-	-	-
061. Sumbersuko	20	1,025	51.25
070. Tekung	6	475	79.17
080. Kunir	19	1,205	63.42
090. Yosowilangun	8	625	78.13
100. Rowokangkung	3	238	79.33
110. Jatiroto	9	385	42.78
120. Randuagung	-	-	-
130. Sukodono	-	-	-
140. Padang	4	200	50.00
150. Pasrujambe	41	2,725	66.46
160. Senduro	3	240	80.00
170. Gucialit	-	-	-
180. Kedungjajang	-	-	-
190. Klakah	-	-	-
200. Ranuyoso	-	-	-
Jumlah	2008	637	89.20
	2007	655	89.92
	2006	641	144.32

Sumber Data : Dinas Pertanian Kabupaten Lumajang

Source : Agriculture Service of Lumajang Regency

Tabel / Table 6.3.10
Luas Panen, Produksi dan Rata-Rata Produksi Tanaman Sayuran
Harvest Area, Production and yield Rate of Vegetable
2008

Komoditi / Comodity : Cabe Besar

Kecamatan/ District	Luas Panen/ Harvest Area (Ha)	Produksi/ Production (Kw)	Produktifitas/ Productivity (Kw/Ha)
(1)	(2)	(3)	(4)
010. Tempursari	7	408	58.29
020. Pronojiwo	23	3,516	152.87
030. Candipuro	97	17,760	183.09
040. Pasirian	68	11,805	173.60
050. Tempeh	31	2,185	70.48
060. Lumajang	9	808	89.78
061. Sumbersuko	15	1,325	88.33
070. Tekung	1	95	95.00
080. Kunir	3	340	113.33
090. Yosowilangun	15	1,825	121.67
100. Rowokangkung	6	575	95.83
110. Jatiroto	-	-	-
120. Randuagung	-	-	-
130. Sukodono	-	-	-
140. Padang	1	65	65.00
150. Pasrujambe	40	6,029	150.73
160. Senduro	7	695	99.29
170. Gucialit	-	-	-
180. Kedungjajang	-	-	-
190. Klakah	-	-	-
200. Ranuyoso	-	-	-
Jumlah	2008	323	47,431
	2007	372	54,342
	2006	405	63,000

Sumber Data : Dinas Pertanian Kabupaten Lumajang

Source : Agriculture Service of Lumajang Regency

Tabel / Table 6.3.11
Luas Panen, Produksi dan Rata-Rata Produksi Tanaman Sayuran
Harvest Area, Production and yield Rate of Vegetable
2008

Komoditi / Comodity : Cabe Rawit

Kecamatan/ District	Luas Panen/ Harvest Area (Ha)	Produksi/ Production (Kw)	Produktifitas/ Productivity (Kw/Ha)
(1)	(2)	(3)	(4)
010. Tempursari	-	-	-
020. Pronojiwo	-	-	-
030. Candipuro	10	924	92.40
040. Pasirian	130	14,850	114.23
050. Tempeh	43	4,025	93.60
060. Lumajang	-	-	-
061. Sumbersuko	17	1,585	93.24
070. Tekung	1	97	97.00
080. Kunir	135	16,582	122.83
090. Yosowilangun	19	1,375	72.37
100. Rowokangkung	5	472	94.40
110. Jatiroto	3	256	85.33
120. Randuagung	465	54,664	117.56
130. Sukodono	2	198	99.00
140. Padang	-	-	-
150. Pasrujambe	-	-	-
160. Senduro	-	-	-
170. Gucialit	-	-	-
180. Kedungjajang	-	-	-
190. Klakah	245	34,200	139.59
200. Ranuyoso	-	-	-
Jumlah	2008	1,075	120.21
	2007	1,183	119.97
	2006	948	148.75

Sumber Data : Dinas Pertanian Kabupaten Lumajang

Source : Agriculture Service of Lumajang Regency

Tabel / Table 6.3.12
Luas Panen, Produksi dan Rata-Rata Produksi Tanaman Sayuran
Harvest Area, Production and yield Rate of Vegetable
2008

Komoditi / Comodity : Tomat

Kecamatan/ District	Luas Panen/ Harvest Area (Ha)	Produksi/ Production (Kw)	Produktifitas/ Productivity (Kw/Ha)
(1)	(2)	(3)	(4)
010. Tempursari	-	-	-
020. Pronojiwo	-	-	-
030. Candipuro	56	6,847	122.27
040. Pasirian	73	14,374	196.90
050. Tempeh	24	4,524	188.50
060. Lumajang	-	-	-
061. Sumpalsari	11	1,120	101.82
070. Tekung	-	-	-
080. Kunir	10	759	75.90
090. Yosowilangun	-	-	-
100. Rowokangkung	2	36	18.00
110. Jatiroto	-	-	-
120. Randuagung	-	-	-
130. Sukodono	-	-	-
140. Padang	-	-	-
150. Pasrujambe	42	3,339	79.50
160. Senduro	-	-	-
170. Gucialit	-	-	-
180. Kedungjajang	-	-	-
190. Klakah	-	-	-
200. Ranuyoso	-	-	-
Jumlah	2008	218	30,999
	2007	238	37,008
	2006	243	41,971
			142.20
			155.50
			172.72

Sumber Data : Dinas Pertanian Kabupaten Lumajang

Source : Agriculture Service of Lumajang Regency

Tabel / Table 6.3.13
Luas Panen, Produksi dan Rata-Rata Produksi Tanaman Sayuran
Harvest Area, Production and yield Rate of Vegetable
2008

Komoditi / Comodity : Terong

Kecamatan/ District	Luas Panen/ Harvest Area (Ha)	Produksi/ Production (Kw)	Produktifitas/ Productivity (Kw/Ha)
(1)	(2)	(3)	(4)
010. Tempursari	-	-	-
020. Pronojiwo	-	-	-
030. Candipuro	-	-	-
040. Pasirian	87	12,925	148.56
050. Tempeh	45	5,630	125.11
060. Lumajang	-	-	-
061. Sumpalsuko	19	1,919	101.00
070. Tekung	-	-	-
080. Kunir	14	1,465	104.64
090. Yosowilangun	-	-	-
100. Rowokangkung	-	-	-
110. Jatiroto	-	-	-
120. Randuagung	-	-	-
130. Sukodono	-	-	-
140. Padang	-	-	-
150. Pasrujambe	-	-	-
160. Senduro	-	-	-
170. Gucialit	-	-	-
180. Kedungjajang	-	-	-
190. Klakah	-	-	-
200. Ranuyoso	-	-	-
Jumlah	2008	165	21,939
	2007	157	19,745
	2006	201	36,159

Sumber Data : Dinas Pertanian Kabupaten Lumajang

Source : Agriculture Service of Lumajang Regency

Tabel / Table 6.3.14
Luas Panen, Produksi dan Rata-Rata Produksi Tanaman Sayuran
Harvest Area, Production and yield Rate of Vegetable
2008

Komoditi / Comodity : Buncis

Kecamatan/ District	Luas Panen/ Harvest Area (Ha)	Produksi/ Production (Kw)	Produktifitas/ Productivity (Kw/Ha)	
(1)	(2)	(3)	(4)	
010. Tempursari	-	-	-	
020. Pronojiwo	-	-	-	
030. Candipuro	-	-	-	
040. Pasirian	-	-	-	
050. Tempoh	-	-	-	
060. Lumajang	-	-	-	
061. Sumbersuko	-	-	-	
070. Tekung	-	-	-	
080. Kunir	-	-	-	
090. Yosowilangun	-	-	-	
100. Rowokangkung	-	-	-	
110. Jatiroto	-	-	-	
120. Randuagung	-	-	-	
130. Sukodono	-	-	-	
140. Padang	-	-	-	
150. Pasrujambe	23	1,731	75	
160. Senduro	-	-	-	
170. Gucialit	-	-	-	
180. Kedungjajang	-	-	-	
190. Klakah	-	-	-	
200. Ranuyoso	-	-	-	
Jumlah	2008	23	1,731	75.26
	2007	12	1,145	95.42
	2006	26	2,082	80.08

Sumber Data : Dinas Pertanian Kabupaten Lumajang

Source : Agriculture Service of Lumajang Regency

Tabel / Table 6.3.15
Luas Panen, Produksi dan Rata-Rata Produksi Tanaman Sayuran
Harvest Area, Production and yield Rate of Vegetable
2008

Komoditi / Comodity : Ketimun

Kecamatan/ District	Luas Panen/ Harvest Area (Ha)	Produksi/ Production (Kw)	Produktifitas/ Productivity (Kw/Ha)
(1)	(2)	(3)	(4)
010. Tempursari	-	-	-
020. Pronojiwo	-	-	-
030. Candipuro	12	2,150	179.17
040. Pasirian	189	41,010	216.98
050. Tempeh	10	6,745	674.50
060. Lumajang	-	-	-
061. Sumpalsari	1	50	50.00
070. Tekung	-	-	-
080. Kunir	-	-	-
090. Yosowilangun	1	150	150.00
100. Rowokangkung	1	-	0.00
110. Jatiroto	1	25	25.00
120. Randuagung	-	-	-
130. Sukodono	-	-	-
140. Padang	-	-	-
150. Pasrujambe	26	3,559	136.88
160. Senduro	-	-	-
170. Gucialit	-	-	-
180. Kedungjajang	-	-	-
190. Klakah	-	-	-
200. Ranuyoso	-	-	-
Jumlah	2008	241	222.78
	2007	299	203.27
	2006	376	245.44

Sumber Data : Dinas Pertanian Kabupaten Lumajang

Source : Agriculture Service of Lumajang Regency

Tabel / Table 6.3.16
Luas Panen, Produksi dan Rata-Rata Produksi Tanaman Sayuran
Harvest Area, Production and yield Rate of Vegetable
2008

Komoditi / Comodity : Labu Siem

Kecamatan/ <i>District</i>	Luas Panen/ <i>Harvest Area</i> (Ha)	Produksi/ <i>Production</i> (Kw)	Produktifitas/ <i>Productivity</i> (Kw/Ha)
(1)	(2)	(3)	(4)
010. Tempursari	-	-	-
020. Pronojiwo	-	-	-
030. Candipuro	-	-	-
040. Pasirian	-	-	-
050. Tempeh	-	-	-
060. Lumajang	-	-	-
061. Sumpalsuko	-	-	-
070. Tekung	-	-	-
080. Kunir	-	-	-
090. Yosowilangun	-	-	-
100. Rowokangkung	-	-	-
110. Jatiroto	-	-	-
120. Randuagung	-	-	-
130. Sukodono	-	-	-
140. Padang	1	12	12
150. Pasrujambe	-	-	-
160. Senduro	-	-	-
170. Gucialit	-	-	-
180. Kedungjajang	-	-	-
190. Klakah	-	-	-
200. Ranuyoso	-	-	-
Jumlah	2008	1	12.00
	2007	11	69.55
	2006	27	264.74

Sumber Data : Dinas Pertanian Kabupaten Lumajang

Source : Agriculture Service of Lumajang Regency

Tabel / Table 6.3.17
Luas Panen, Produksi dan Rata-Rata Produksi Tanaman Sayuran
Harvest Area, Production and yield Rate of Vegetable
2008

Komoditi / Comodity : Kangkung

Kecamatan/ District	Luas Panen/ Harvest Area (Ha)	Produksi/ Production (Kw)	Produktifitas/ Productivity (Kw/Ha)
(1)	(2)	(3)	(4)
010. Tempursari	-	-	-
020. Pronojiwo	-	-	-
030. Candipuro	-	-	-
040. Pasirian	-	-	-
050. Tempeh	-	-	-
060. Lumajang	-	-	-
061. Sumbersuko	-	-	-
070. Tekung	-	-	-
080. Kunir	-	-	-
090. Yosowilangun	-	-	-
100. Rowokangkung	-	-	-
110. Jatiroto	-	-	-
120. Randuagung	-	-	-
130. Sukodono	-	-	-
140. Padang	-	-	-
150. Pasrujambe	-	-	-
160. Senduro	-	-	-
170. Gucialit	-	-	-
180. Kedungjajang	-	-	-
190. Klakah	-	-	-
200. Ranuyoso	-	-	-
Jumlah	2008	-	-
	2007	7	475
	2006	9	863

Sumber Data : Dinas Pertanian Kabupaten Lumajang

Source : Agriculture Service of Lumajang Regency

Tabel / Table 6.3.18
Luas Panen, Produksi dan Rata-Rata Produksi Tanaman Sayuran
Harvest Area, Production and yield Rate of Vegetable
2008

Komoditi / Comodity : Bayam

Kecamatan/ District	Luas Panen/ Harvest Area (Ha)	Produksi/ Production (Kw)	Produktifitas/ Productivity (Kw/Ha)
(1)	(2)	(3)	(4)
010. Tempursari	-	-	-
020. Pronojiwo	-	-	-
030. Candipuro	-	-	-
040. Pasirian	-	-	-
050. Tempeh	-	-	-
060. Lumajang	48	550	11.46
061. Sumbersuko	-	-	-
070. Tekung	-	-	-
080. Kunir	-	-	-
090. Yosowilangun	-	-	-
100. Rowokangkung	-	-	-
110. Jatiroto	-	-	-
120. Randuagung	-	-	-
130. Sukodono	12	499	41.58
140. Padang	-	-	-
150. Pasrujambe	-	-	-
160. Senduro	-	-	-
170. Gucialit	-	-	-
180. Kedungjajang	-	-	-
190. Klakah	-	-	-
200. Ranuyoso	-	-	-
Jumlah	2008	60	1,049
	2007	48	1,868
	2006	86	1,669

Sumber Data : Dinas Pertanian Kabupaten Lumajang

Source : Agriculture Service of Lumajang Regency

Tabel / Table 6.3.19
Luas Panen, Produksi dan Rata-Rata Produksi Tanaman Sayuran
Harvest Area, Production and yield Rate of Vegetable
2008

Komoditi / Comodity : Sukun

Kecamatan/ District	Populasi/ Population (Pohon/ Tree)	Produksi/ Production (Kwintal)	Produktifitas/ Productivity (Kw/Pohon)	
(1)	(2)	(3)	(4)	
010. Tempursari	19	38	2.00	
020. Pronojiwo	-	-	-	
030. Candipuro	430	1,290	3.00	
040. Pasirian	-	-	-	
050. Tempeh	-	-	-	
060. Lumajang	140	63	0.45	
061. Sumbersuko	105	58	0.55	
070. Tekung	-	-	-	
080. Kunir	-	-	-	
090. Yosowilangun	1,500	2,030	1.35	
100. Rowokangkung	-	-	-	
110. Jatiroto	-	-	-	
120. Randuagung	109	169	1.55	
130. Sukodono	-	-	-	
140. Padang	-	-	-	
150. Pasrujambe	100	65	0.65	
160. Senduro	66	96	1.45	
170. Gucialit	-	-	-	
180. Kedungjajang	-	-	-	
190. Klakah	232	116	0.50	
200. Ranuyoso	-	-	-	
Jumlah	2008 2007 2006	2,701 1,452 830	3,925 2,985 723	1.45 2.06 0.87

Sumber Data : Dinas Pertanian Kabupaten Lumajang

Source : Agriculture Service of Lumajang Regency

Tabel / Table 6.3.20
Luas Panen, Produksi dan Rata-Rata Produksi Tanaman Sayuran
Harvest Area, Production and yield Rate of Vegetable
2008

Komoditi / Comodity : Melinjo

Kecamatan/ <i>District</i>	Populasi/ <i>Population</i> (Pohon/ Tree)	Produksi/ <i>Production</i> (Kwintal)	Produktifitas/ <i>Productivity</i> (Kw/Pohon)	
(1)	(2)	(3)	(4)	
010. Tempursari	-	-	-	
020. Pronojiwo	40	9	0.24	
030. Candipuro	-	-	-	
040. Pasirian	-	-	-	
050. Tempeh	140	11	0.08	
060. Lumajang	-	-	-	
061. Sumbersuko	76	1	0.01	
070. Tekung	-	-	-	
080. Kunir	-	-	-	
090. Yosowilangun	-	-	-	
100. Rowokangkung	176	58	0.33	
110. Jatiroto	53	22	0.41	
120. Randuagung	-	-	-	
130. Sukodono	72	11	0.15	
140. Padang	-	-	-	
150. Pasrujambe	-	-	-	
160. Senduro	-	-	-	
170. Gucialit	-	-	-	
180. Kedungjajang	-	-	-	
190. Klakah	-	-	-	
200. Ranuyoso	-	-	-	
Jumlah	2008 2007 2006	557 2,768 1,472	112.02 1,084.10 2,410.00	20.11 39.17 163.75

Sumber Data : Dinas Pertanian Kabupaten Lumajang

Source : Agriculture Service of Lumajang Regency

Tabel / Table 6.3.21
Luas Panen, Produksi dan Rata-Rata Produksi Tanaman Sayuran
Harvest Area, Production and yield Rate of Vegetable
2008

Komoditi / Comodity : Petai

Kecamatan/ District	Populasi/ Population (Pohon/ Tree)	Produksi/ Production (Kwintal)	Produktifitas/ Productivity (Kw/Pohon)
(1)	(2)	(3)	(4)
010. Tempursari	-	-	-
020. Pronojiwo	76	66	0.87
030. Candipuro	75	59	0.79
040. Pasirian	1,150	600	0.52
050. Tempeh	4,200	4,025	0.96
060. Lumajang	-	-	-
061. Sumpalsari	450	425	0.94
070. Tekung	-	-	-
080. Kunir	-	-	-
090. Yosowilangun	108	90	0.83
100. Rowokangkung	-	-	-
110. Jatiroto	-	-	-
120. Randuagung	5,700	5,612	0.98
130. Sukodono	37	15	0.41
140. Padang	3,074	2,635	0.86
150. Pasrujambe	3,000	2,546	0.85
160. Senduro	2,431	2,025	0.83
170. Gucialit	13,254	13,003	0.98
180. Kedungjajang	24,124	23,654	0.98
190. Klakah	3,883	3,726	0.96
200. Ranuyoso	3,800	2,803	0.74
Jumlah	2008	65,362	61,284
	2007	57,437	54,334
	2006	69,582	105,131

Sumber Data : Dinas Pertanian Kabupaten Lumajang

Source : Agriculture Service of Lumajang Regency

Tabel / Table 6.4.1
Luas Panen, Produksi dan Rata-Rata Produksi Tanaman Buah-Buahan
Harvest Area, Production and yield Rate of Fruits
2008

Komoditi / Comodity : Alpukat

Kecamatan/ District	Populasi/ Population (Pohon/ Tree)	Produksi/ Production (Kwintal)	Produktifitas/ Productivity (Kg/Pohon)	
(1)	(2)	(3)	(4)	
010. Tempursari	850	295	34.71	
020. Pronojiwo	2,068	1,325	64.07	
030. Candipuro	700	420	60.00	
040. Pasirian	809	372	46.00	
050. Tempeh	756	429	56.75	
060. Lumajang	375	161	43.00	
061. Sumbersuko	393	179	45.55	
070. Tekung	-	-	-	
080. Kunir	-	-	-	
090. Yosowilangun	58	30	50.86	
100. Rowokangkung	116	40	34.48	
110. Jatiroto	55	35	63.64	
120. Randuagung	3,191	1,825	57.19	
130. Sukodono	-	-	-	
140. Padang	1,500	800	53.33	
150. Pasrujambe	2,200	720	32.73	
160. Senduro	1,899	1,126	59.29	
170. Gucialit	8,098	2,420	29.88	
180. Kedungjajang	5,225	2,038	39.00	
190. Klakah	4,417	2,758	62.44	
200. Ranuyoso	83,325	49,550	59.47	
Jumlah	2008 2007 2006	116,035 112,517 99,029	64,523 60,351 128,093	55.61 53.64 129.35

Sumber Data : Dinas Pertanian Kabupaten Lumajang

Source : Agriculture Service of Lumajang Regency

Tabel / Table 6.4.2
Luas Panen, Produksi dan Rata-Rata Produksi Tanaman Buah-Buahan
Harvest Area, Production and yield Rate of Fruits
2008

Komoditi / Comodity : Belimbing

Kecamatan/ District	Populasi/ Population (Pohon/ Tree)	Produksi/ Production (Kwintal)	Produktifitas/ Productivity (Kg/Pohon)	
(1)	(2)	(3)	(4)	
010. Tempursari	75	2	2.67	
020. Pronojiwo	125	16	12.55	
030. Candipuro	775	116	14.97	
040. Pasirian	-	-	-	
050. Tempeh	310	55	17.89	
060. Lumajang	130	26	20.00	
061. Sumpalsari	451	59	13.07	
070. Tekung	-	-	-	
080. Kunir	-	-	-	
090. Yosowilangun	2,000	1,304	65.21	
100. Rowokangkung	21	2	9.52	
110. Jatiroto	-	-	-	
120. Randuagung	-	-	-	
130. Sukodono	-	-	-	
140. Padang	-	-	-	
150. Pasrujambe	40	2	5.00	
160. Senduro	-	-	-	
170. Gucialit	-	-	-	
180. Kedungjajang	-	-	-	
190. Klakah	35	10	27.14	
200. Ranuyoso	-	-	-	
Jumlah	2008	3,962	1,592	40.18
	2007	2,477	300	12.11
	2006	4,620	1,549	33.52

Sumber Data : Dinas Pertanian Kabupaten Lumajang

Source : Agriculture Service of Lumajang Regency

Tabel / Table 6.4.3
Luas Panen, Produksi dan Rata-Rata Produksi Tanaman Buah-Buahan
Harvest Area, Production and yield Rate of Fruits
2008

Komoditi / Comodity : Duku/Langsat

Kecamatan/ District	Populasi/ Population (Pohon/ Tree)	Produksi/ Production (Kwintal)	Produktifitas/ Productivity (Kg/Pohon)	
(1)	(2)	(3)	(4)	
010. Tempursari	135	10	7.41	
020. Pronojiwo	125	100	80.00	
030. Candipuro	400	160	40.00	
040. Pasirian	-	-	-	
050. Tempeh	-	-	-	
060. Lumajang	-	-	-	
061. Sumpalsari	-	-	-	
070. Tekung	-	-	-	
080. Kunir	-	-	-	
090. Yosowilangun	-	-	-	
100. Rowokangkung	-	-	-	
110. Jatiroto	25	25	100.00	
120. Randuagung	-	-	-	
130. Sukodono	-	-	-	
140. Padang	-	-	-	
150. Pasrujambe	635	140	22.05	
160. Senduro	1,547	899	58.10	
170. Gucialit	-	-	-	
180. Kedungjajang	-	-	-	
190. Klakah	-	-	-	
200. Ranuyoso	-	-	-	
Jumlah	2008	2,867	1,334	46.52
	2007	3,301	1,607	48.68
	2006	1,799	3,401	189.01

Sumber Data : Dinas Pertanian Kabupaten Lumajang

Source : Agriculture Service of Lumajang Regency

Tabel / Table 6.4.4
Luas Panen, Produksi dan Rata-Rata Produksi Tanaman Buah-Buahan
Harvest Area, Production and yield Rate of Fruits
2008

Komoditi / Comodity : Durian

Kecamatan/ District	Populasi/ Population (Pohon/ Tree)	Produksi/ Production (Kwintal)	Produktifitas/ Productivity (Kg/Pohon)	
(1)	(2)	(3)	(4)	
010. Tempursari	750	1,026	136.80	
020. Pronojiwo	308	375	121.75	
030. Candipuro	525	825	157.14	
040. Pasirian	-	-	-	
050. Tempeh	100	150	150.00	
060. Lumajang	-	-	-	
061. Sumbersuko	38	51	134.21	
070. Tekung	-	-	-	
080. Kunir	-	-	-	
090. Yosowilangun	7	2	28.57	
100. Rowokangkung	-	-	-	
110. Jatiroto	15	16	106.67	
120. Randuagung	7,480	9,568	127.91	
130. Sukodono	30	36	120.00	
140. Padang	800	640	80.00	
150. Pasrujambe	3,975	6,200	155.97	
160. Senduro	6,807	10,225	150.21	
170. Guccialit	8,430	13,265	157.35	
180. Kedungjajang	450	702	156.00	
190. Klakah	4,618	7,069	153.07	
200. Ranuyoso	1,084	1,450	133.76	
Jumlah	2008	35,417	51,600	145.69
	2007	21,987	66,292	301.50
	2006	65,992	41,399	62.73

Sumber Data : Dinas Pertanian Kabupaten Lumajang

Source : Agriculture Service of Lumajang Regency

Tabel / Table 6.4.5
Luas Panen, Produksi dan Rata-Rata Produksi Tanaman Buah-Buahan
Harvest Area, Production and yield Rate of Fruits
2008

Komoditi / Comodity : Jambu Biji

Kecamatan/ District	Populasi/ Population (Pohon/ Tree)	Produksi/ Production (Kwintal)	Produktifitas/ Productivity (Kg/Pohon)	
(1)	(2)	(3)	(4)	
010. Tempursari	350	39	11.23	
020. Pronojiwo	1,097	54	4.92	
030. Candipuro	948	246	25.95	
040. Pasirian	480	59	12.32	
050. Tempeh	500	100	20.00	
060. Lumajang	89	27	30.00	
061. Summersuko	-	-	-	
070. Tekung	363	73	20.00	
080. Kunir	10	3	25.00	
090. Yosowilangun	300	77	25.61	
100. Rowokangkung	-	-	-	
110. Jatiroto	-	-	-	
120. Randuagung	5,612	1,403	25.00	
130. Sukodono	229	47	20.72	
140. Padang	-	-	-	
150. Pasrujambe	60	12	20.00	
160. Senduro	36	10	28.23	
170. Gucialit	-	-	-	
180. Kedungjajang	630	94	14.92	
190. Klakah	-	-	-	
200. Ranuyoso	-	-	-	
Jumlah	2008 2007 2006	10,704 4,447 65,613	2,244 1,265 28,815	20.96 28.44 43.92

Sumber Data : Dinas Pertanian Kabupaten Lumajang

Source : Agriculture Service of Lumajang Regency

Tabel / Table 6.4.6
Luas Panen, Produksi dan Rata-Rata Produksi Tanaman Buah-Buahan
Harvest Area, Production and yield Rate of Fruits
2008

Komoditi / Comodity : Jambu Air

Kecamatan/ District	Populasi/ Population (Pohon/ Tree)	Produksi/ Production (Kwintal)	Produktifitas/ Productivity (Kg/Pohon)	
(1)	(2)	(3)	(4)	
010. Tempursari	-	-	-	
020. Pronojiwo	-	-	-	
030. Candipuro	-	-	-	
040. Pasirian	-	-	-	
050. Tempeh	-	-	-	
060. Lumajang	820	555	67.71	
061. Sumbersuko	-	-	-	
070. Tekung	-	-	-	
080. Kunir	-	-	-	
090. Yosowilangun	-	-	-	
100. Rowokangkung	92	32	35.00	
110. Jatiroto	-	-	-	
120. Randuagung	259	59	22.78	
130. Sukodono	-	-	-	
140. Padang	-	-	-	
150. Pasrujambe	60	11	18.00	
160. Senduro	-	-	-	
170. Gucialit	-	-	-	
180. Kedungjajang	340	68	20.00	
190. Klakah	-	-	-	
200. Ranuyoso	-	-	-	
Jumlah	2008 2007 2006	1,571 325 92,907	725 103 27,183	46.16 31.69 29.26

Sumber Data : Dinas Pertanian Kabupaten Lumajang
Source : Agriculture Service of Lumajang Regency

Tabel / Table 6.4.7
Luas Panen, Produksi dan Rata-Rata Produksi Tanaman Buah-Buahan
Harvest Area, Production and yield Rate of Fruits
2008

Komoditi / Comodity : Jeruk Keprok/Siam

Kecamatan/ District	Populasi/ Population (Pohon/ Tree)	Produksi/ Production (Kwintal)	Produktifitas/ Productivity (Kg/Pohon)
(1)	(2)	(3)	(4)
010. Tempursari	-	-	-
020. Pronojiwo	1,321	756	57.23
030. Candipuro	300	205	68.33
040. Pasirian	12,250	8,425	68.78
050. Tempeh	6,200	4,235	68.31
060. Lumajang	14,510	10,102	69.62
061. Sumbersuko	4,200	2,965	70.60
070. Tekung	46,736	33,190	71.02
080. Kunir	10,892	7,685	70.56
090. Yosowilangun	25,000	16,358	65.43
100. Rowokangkung	4,786	2,685	56.10
110. Jatiroto	5,600	3,650	65.18
120. Randuagung	26,399	18,653	70.66
130. Sukodono	1,401	698	49.82
140. Padang	-	-	-
150. Pasrujambe	1,500	986	65.73
160. Senduro	174	120	68.97
170. Gucialit	-	-	-
180. Kedungjajang	-	-	-
190. Klakah	155	89	57.42
200. Ranuyoso	-	-	-
Jumlah	2008	161,424	110,802
	2007	138,502	62,048
	2006	83,482	1,294,234
			1,550.32

Sumber Data : Dinas Pertanian Kabupaten Lumajang
Source : Agriculture Service of Lumajang Regency

Tabel / Table 6.4.8
Luas Panen, Produksi dan Rata-Rata Produksi Tanaman Buah-Buahan
Harvest Area, Production and yield Rate of Fruits
2008

Komoditi / Comodity : Mangga

Kecamatan/ District	Populasi/ Population (Pohon/ Tree)	Produksi/ Production (Kwintal)	Produktifitas/ Productivity (Kg/Pohon)
(1)	(2)	(3)	(4)
010. Tempursari	1,448	2,586	178.59
020. Pronojiwo	-	-	-
030. Candipuro	275	425	154.55
040. Pasirian	7,642	13,526	177.00
050. Tempeh	8,725	15,246	174.74
060. Lumajang	2,900	4,986	171.93
061. Sumbersuko	2,182	3,869	177.31
070. Tekung	1,458	2,056	141.02
080. Kunir	3,971	5,632	141.83
090. Yosowilangun	18,005	29,653	164.69
100. Rowokangkung	4,156	6,853	164.89
110. Jatiroto	4,621	7,324	158.50
120. Randuagung	9,595	12,236	127.52
130. Sukodono	2,669	3,618	135.57
140. Padang	14,500	20,420	140.83
150. Pasrujambe	1,000	1,650	165.00
160. Senduro	56	86	153.57
170. Gucialit	4,330	6,854	158.29
180. Kedungjajang	10,770	16,852	156.47
190. Klakah	10,894	15,628	143.46
200. Ranuyoso	30,377	53,609	176.48
Jumlah	2008 2007 2006	139,574 89,307 7,883	223,110 87,005 6,263
			159.85 97.42 79.45

Sumber Data : Dinas Pertanian Kabupaten Lumajang

Source : Agriculture Service of Lumajang Regency

Tabel / Table 6.4.9
Luas Panen, Produksi dan Rata-Rata Produksi Tanaman Buah-Buahan
Harvest Area, Production and yield Rate of Fruits
2008

Komoditi / Comodity : Manggis

Kecamatan/ District	Populasi/ Population (Pohon/ Tree)	Produksi/ Production (Kwintal)	Produktifitas/ Productivity (Kg/Pohon)
(1)	(2)	(3)	(4)
010. Tempursari	285	489	171.58
020. Pronojiwo	86	165	191.86
030. Candipuro	205	465	226.83
040. Pasirian	-	-	-
050. Tempeh	-	-	-
060. Lumajang	-	-	-
061. Sumbersuko	60	85	141.67
070. Tekung	-	-	-
080. Kunir	-	-	-
090. Yosowilangun	-	-	-
100. Rowokangkung	-	-	-
110. Jatiroto	-	-	-
120. Randuagung	326	526	161.35
130. Sukodono	85	68	80.00
140. Padang	52	46	88.46
150. Pasrujambe	2,386	6,025	252.51
160. Senduro	1,265	3,260	257.71
170. Gucialit	1,325	3,465	261.51
180. Kedungjajang	-	-	-
190. Klakah	-	-	-
200. Ranuyoso	-	-	-
Jumlah	2008	6,075	14,594
	2007	4,985	6,163
	2006	284	1,135

Sumber Data : Dinas Pertanian Kabupaten Lumajang

Source : Agriculture Service of Lumajang Regency

Tabel / Table 6.4.10
Luas Panen, Produksi dan Rata-Rata Produksi Tanaman Buah-Buahan
Harvest Area, Production and yield Rate of Fruits
2008

Komoditi / Comodity : Nangka/Cempedak

Kecamatan/ District	Populasi/ Population (Pohon/ Tree)	Produksi/ Production (Kwintal)	Produktifitas/ Productivity (Kg/Pohon)	
(1)	(2)	(3)	(4)	
010. Tempursari	680	589	86.62	
020. Pronojiwo	230	208	90.43	
030. Candipuro	675	625	92.59	
040. Pasirian	-	-	-	
050. Tempeh	2,160	1,789	82.82	
060. Lumajang	792	685	86.49	
061. Sumbersuko	2,513	2,025	80.58	
070. Tekung	503	456	90.66	
080. Kunir	8,842	8,562	96.83	
090. Yosowilangun	1,000	921	92.10	
100. Rowokangkung	-	-	-	
110. Jatiroto	2,874	2,698	93.88	
120. Randuagung	15,869	15,025	94.68	
130. Sukodono	577	489	84.75	
140. Padang	1,900	1,865	98.16	
150. Pasrujambe	1,061	985	92.84	
160. Senduro	-	-	-	
170. Gucialit	1,345	1,258	93.53	
180. Kedungjajang	15,803	15,479	97.95	
190. Klakah	9,258	8,725	94.24	
200. Ranuyoso	910	825	90.66	
Jumlah	2008	66,992	63,209	94.35
	2007	53,099	47,582	89.61
	2006	19,150	37,403	195.32

Sumber Data : Dinas Pertanian Kabupaten Lumajang

Source : Agriculture Service of Lumajang Regency

Tabel / Table 6.4.11
Luas Panen, Produksi dan Rata-Rata Produksi Tanaman Buah-Buahan
Harvest Area, Production and yield Rate of Fruits
2008

Komoditi / Comodity : Nanas

Kecamatan/ District	Populasi/ Population (Pohon/ Tree)	Produksi/ Production (Kwintal)	Produktifitas/ Productivity (Kg/Pohon)
(1)	(2)	(3)	(4)
010. Tempursari	-	-	-
020. Pronojiwo	-	-	-
030. Candipuro	-	-	-
040. Pasirian	-	-	-
050. Tempeh	-	-	-
060. Lumajang	-	-	-
061. Sumbersuko	235	5	2.00
070. Tekung	-	-	-
080. Kunir	-	-	-
090. Yosowilangun	-	-	-
100. Rowokangkung	-	-	-
110. Jatiroto	-	-	-
120. Randuagung	110	3	2.91
130. Sukodono	-	-	-
140. Padang	-	-	-
150. Pasrujambe	-	-	-
160. Senduro	243	24	9.70
170. Gucialit	-	-	-
180. Kedungjajang	-	-	-
190. Klakah	-	-	-
200. Ranuyoso	-	-	-
Jumlah	2008	588	31
	2007	1,864	53
	2006	19,150	37,403
			195.32

Sumber Data : Dinas Pertanian Kabupaten Lumajang

Source : Agriculture Service of Lumajang Regency

Tabel / Table 6.4.12
Luas Panen, Produksi dan Rata-Rata Produksi Tanaman Buah-Buahan
Harvest Area, Production and yield Rate of Fruits
2008

Komoditi / Comodity : Pepaya

Kecamatan/ District	Populasi/ Population (Pohon/ Tree)	Produksi/ Production (Kwintal)	Produktifitas/ Productivity (Kg/Pohon)	
(1)	(2)	(3)	(4)	
010. Tempursari	-	-	-	
020. Pronojiwo	2,132	986	46.25	
030. Candipuro	150	67	44.67	
040. Pasirian	40,492	19,205	47.43	
050. Tempeh	28,671	11,612	40.50	
060. Lumajang	5,620	2,658	47.30	
061. Sumbersuko	7,520	3,456	45.96	
070. Tekung	9,126	4,325	47.39	
080. Kunir	1,800	733	40.70	
090. Yosowilangun	19,856	10,369	52.22	
100. Rowokangkung	775	365	47.10	
110. Jatiroto	-	-	-	
120. Randuagung	-	-	-	
130. Sukodono	-	-	-	
140. Padang	3,256	1,254	38.51	
150. Pasrujambe	-	-	-	
160. Senduro	304	125	41.12	
170. Gucialit	865	425	49.13	
180. Kedungjajang	-	-	-	
190. Klakah	300	136	45.33	
200. Ranuyoso	-	-	-	
Jumlah	2008 2007 2006	120,867 77,951 57,032	55,716 29,985 44,209	46.10 38.47 77.52

Sumber Data : Dinas Pertanian Kabupaten Lumajang

Source : Agriculture Service of Lumajang Regency

Tabel / Table 6.4.13
Luas Panen, Produksi dan Rata-Rata Produksi Tanaman Buah-Buahan
Harvest Area, Production and yield Rate of Fruits
2008

Komoditi / Comodity : Pisang

Kecamatan/ District	Populasi/ Population (Pohon/ Tree)	Produksi/ Production (Kwintal)	Produktifitas/ Productivity (Kg/Pohon)	
(1)	(2)	(3)	(4)	
010. Tempursari	156,626	31,018	19.80	
020. Pronojiwo	21,050	4,157	19.75	
030. Candipuro	25,005	4,872	19.48	
040. Pasirian	58,900	11,172	18.97	
050. Tempoh	29,050	5,603	19.29	
060. Lumajang	13,443	2,408	17.91	
061. Sumpersuko	39,836	7,702	19.33	
070. Tekung	17,625	2,823	16.02	
080. Kunir	7,800	1,463	18.75	
090. Yosowilangun	53,153	9,548	17.96	
100. Rowokangkung	35,977	6,386	17.75	
110. Jatiroto	6,023	1,144	19.00	
120. Randuagung	28,719	5,542	19.30	
130. Sukodono	1,700	284	16.69	
140. Padang	165,520	31,048	18.76	
150. Pasrujambe	602,000	121,742	20.22	
160. Senduro	954,828	192,455	20.16	
170. Gucialit	34,851	6,798	19.51	
180. Kedungjajang	33,634	6,515	19.37	
190. Klakah	64,020	13,004	20.31	
200. Ranuyoso	217,370	42,078	19.36	
Jumlah	2008 2007 2006	2,567,130 2,547,460 1,779,083	507,762 586,967 1,522,724	19.78 23.04 85.59

Sumber Data : Dinas Pertanian Kabupaten Lumajang

Source : Agriculture Service of Lumajang Regency

Tabel / Table 6.4.14
Luas Panen, Produksi dan Rata-Rata Produksi Tanaman Buah-Buahan
Harvest Area, Production and yield Rate of Fruits
2008

Komoditi / Comodity : Rambutan

Kecamatan/ District	Populasi/ Population (Pohon/ Tree)	Produksi/ Production (Kwintal)	Produktifitas/ Productivity (Kg/Pohon)
(1)	(2)	(3)	(4)
010. Tempursari	1,925	1,758.00	91.32
020. Pronojiwo	-	-	-
030. Candipuro	658	658.00	100.00
040. Pasirian	2,560	2,658	103.83
050. Tempeh	7,856	7,989	101.69
060. Lumajang	7,658	7,985	104.27
061. Sumbersuko	2,658	2,225	83.71
070. Tekung	1,548	1,425	92.05
080. Kunir	5,698	5,562	97.61
090. Yosowilangun	4,586	4,225	92.13
100. Rowokangkung	7,265	6,845	94.22
110. Jatiroto	5,689	5,560	97.73
120. Randuagung	8,333	11,000	132.01
130. Sukodono	1,958	1,865	95.25
140. Padang	6,589	6,200	94.10
150. Pasrujambe	3,598	3,000	83.38
160. Senduro	12,658	11,952	94.42
170. Gucialit	7,589	7,568	99.72
180. Kedungjajang	7,256	7,985	110.05
190. Klakah	7,254	8,025	110.63
200. Ranuyoso	2,356	2,265	96.14
Jumlah	2008	105,692	106,750
	2007	95,530	107,531
	2006	74,212	124,052

Sumber Data : Dinas Pertanian Kabupaten Lumajang

Source : Agriculture Service of Lumajang Regency

Tabel / Table 6.4.15
Luas Panen, Produksi dan Rata-Rata Produksi Tanaman Buah-Buahan
Harvest Area, Production and yield Rate of Fruits
2008

Komoditi / Comodity : Salak

Kecamatan/ District	Populasi/ Population (Pohon/ Tree)	Produksi/ Production (Kwintal)	Produktifitas/ Productivity (Kg/Pohon)
(1)	(2)	(3)	(4)
010. Tempursari	260,000	177,256	68.18
020. Pronojiwo	228,200	154,862	67.86
030. Candipuro	15,000	9,256	61.71
040. Pasirian	-	-	-
050. Tempeh	8,000	3,564	44.55
060. Lumajang	-	-	-
061. Sumbersuko	631	256	40.57
070. Tekung	6,985	4,418	63.25
080. Kunir	1,410	756	53.62
090. Yosowilangun	1,865	845	45.31
100. Rowokangkung	142	60	42.25
110. Jatiroto	-	-	-
120. Randuagung	1,400	750	53.57
130. Sukodono	1,168	400	34.25
140. Padang	-	-	-
150. Pasrujambe	4,000	2,456	61.40
160. Senduro	7,180	3,652	50.86
170. Gucialit	-	-	-
180. Kedungjajang	1,700	759	44.65
190. Klakah	1,466	756	51.57
200. Ranuyoso	-	-	-
<hr/>			
Jumlah	2008 2007 2006	539,147 342,427 341,440	360,046 59,521 77,715
			66.78 17.38 22.76

Sumber Data : Dinas Pertanian Kabupaten Lumajang

Source : Agriculture Service of Lumajang Regency

Tabel / Table 6.4.16
Luas Panen, Produksi dan Rata-Rata Produksi Tanaman Buah-Buahan
Harvest Area, Production and yield Rate of Fruits
2008

Komoditi / Comodity : Sawo

Kecamatan/ District	Populasi/ Population (Pohon/ Tree)	Produksi/ Production (Kwintal)	Produktifitas/ Productivity (Kg/Pohon)
(1)	(2)	(3)	(4)
010. Tempursari	-	-	-
020. Pronojiwo	-	-	-
030. Candipuro	200	70	35.00
040. Pasirian	-	-	-
050. Tempeh	332	60	18.07
060. Lumajang	30	11	35.00
061. Sumpalsari	134	133	99.10
070. Tekung	-	-	-
080. Kunir	-	-	-
090. Yosowilangun	-	-	-
100. Rowokangkung	-	-	-
110. Jatiroto	-	-	-
120. Randuagung	-	-	-
130. Sukodono	30	12	40.00
140. Padang	-	-	-
150. Pasrujambe	-	-	-
160. Senduro	-	-	-
170. Gucialit	-	-	-
180. Kedungjajang	-	-	-
190. Klakah	238	60	25.21
200. Ranuyoso	546	437	80.00
Jumlah	2008	1,510	782
	2007	2,451	817
	2006	2,774	7,063
			51.79
			33.35
			254.61

Sumber Data : Dinas Pertanian Kabupaten Lumajang

Source : Agriculture Service of Lumajang Regency

Tabel / Table 6.4.17
Luas Panen, Produksi dan Rata-Rata Produksi Tanaman Buah-Buahan
Harvest Area, Production and yield Rate of Fruits
2008

Komoditi / Comodity : Sirsak

Kecamatan/ District	Populasi/ Population (Pohon/ Tree)	Produksi/ Production (Kwintal)	Produktifitas/ Productivity (Kg/Pohon)
(1)	(2)	(3)	(4)
010. Tempursari	-	-	-
020. Pronojiwo	195	126	64.62
030. Candipuro	2,785	530	19.03
040. Pasirian	-	-	-
050. Tempeh	-	-	-
060. Lumajang	300	75	25.00
061. Sumbersuko	890	196	22.00
070. Tekung	-	-	-
080. Kunir	-	-	-
090. Yosowilangun	2,000	355	17.75
100. Rowokangkung	237	121	51.08
110. Jatiroto	-	-	-
120. Randuagung	361	27	7.48
130. Sukodono	19	12	60.79
140. Padang	200	160	80.00
150. Pasrujambe	300	41	13.67
160. Senduro	1,316	1,316	100.00
170. Gucialit	-	-	-
180. Kedungjajang	-	-	-
190. Klakah	1,950	1,789	91.74
200. Ranuyoso	127	74	58.16
Jumlah	2008	10,680	4,821
	2007	10,585	1,750
	2006	8,104	4,776

Sumber Data : Dinas Pertanian Kabupaten Lumajang

Source : Agriculture Service of Lumajang Regency

Tabel / Table 6.4.18
Luas Panen, Produksi dan Rata-Rata Produksi Tanaman Buah-Buahan
Harvest Area, Production and yield Rate of Fruits
2008

Komoditi / Comodity : Melon

Kecamatan/ District	Luas Panen/ Harvest Area (Ha)	Produksi/ Production (Kw)	Produktifitas/ Productivity (Kw/Ha)
(1)	(2)	(3)	(4)
010. Tempursari	-	-	-
020. Pronojiwo	-	-	-
030. Candipuro	2	330	165.00
040. Pasirian	-	-	-
050. Tempeh	4	920	230.00
060. Lumajang	2	208	104.00
061. Sumpalsari	9	2,500	277.78
070. Tekung	-	-	-
080. Kunir	13	3,548	272.92
090. Yosowilangun	3	583	194.33
100. Rowokangkung	-	-	-
110. Jatiroto	-	-	-
120. Randuagung	-	-	-
130. Sukodono	-	-	-
140. Padang	-	-	-
150. Pasrujambe	2	476	238.00
160. Senduro	-	-	-
170. Gucialit	-	-	-
180. Kedungjajang	-	-	-
190. Klakah	-	-	-
200. Ranuyoso	-	-	-
Jumlah	2008	35	8,565
	2007	64	15,682
	2006	64	14,447
	244.71		245.03
			225.73

Sumber Data : Dinas Pertanian Kabupaten Lumajang

Source : Agriculture Service of Lumajang Regency

Tabel / Table 6.4.19
Luas Panen, Produksi dan Rata-Rata Produksi Tanaman Buah-Buahan
Harvest Area, Production and yield Rate of Fruits
2008

Komoditi / Comodity : Semangka

Kecamatan/ District	Luas Panen/ Harvest Area (Ha)	Produksi/ Production (Kw)	Produktifitas/ Productivity (Kw/Ha)
(1)	(2)	(3)	(4)
010. Tempursari	-	-	-
020. Pronojiwo	-	-	-
030. Candipuro	4	860	215.00
040. Pasirian	-	-	-
050. Tempeh	13	3,363	258.69
060. Lumajang	-	-	-
061. Sumbersuko	12	2,750	229.17
070. Tekung	1	140	140.00
080. Kunir	5	775	155.00
090. Yosowilangun	-	-	-
100. Rowokangkung	-	-	-
110. Jatiroto	-	-	-
120. Randuagung	-	-	-
130. Sukodono	-	-	-
140. Padang	-	-	-
150. Pasrujambe	4	752	188.00
160. Senduro	-	-	-
170. Gucialit	-	-	-
180. Kedungjajang	-	-	-
190. Klakah	-	-	-
200. Ranuyoso	-	-	-
Jumlah	2008	39	8,640
	2007	78	16,770
	2006	72	14,455
			221.54
			216.39
			200.76

Sumber Data : Dinas Pertanian Kabupaten Lumajang

Source : Agriculture Service of Lumajang Regency

Tabel / Table 6.4.20
Luas Panen, Produksi dan Rata-Rata Produksi Tanaman Buah-Buahan
Harvest Area, Production and yield Rate of Fruits
2008

Komoditi / Comodity : Blewah

Kecamatan/ District	Luas Panen/ Harvest Area (Ha)	Produksi/ Production (Kw)	Produktifitas/ Productivity (Kw/Ha)
(1)	(2)	(3)	(4)
010. Tempursari	-	-	-
020. Pronojiwo	-	-	-
030. Candipuro	-	-	-
040. Pasirian	-	-	-
050. Tempeh	-	-	-
060. Lumajang	-	-	-
061. Sumbersuko	-	-	-
070. Tekung	-	-	-
080. Kunir	-	-	-
090. Yosowilangun	-	-	-
100. Rowokangkung	-	-	-
110. Jatiroto	-	-	-
120. Randuagung	-	-	-
130. Sukodono	-	-	-
140. Padang	-	-	-
150. Pasrujambe	-	-	-
160. Senduro	-	-	-
170. Gucialit	-	-	-
180. Kedungjajang	-	-	-
190. Klakah	-	-	-
200. Ranuyoso	-	-	-
Jumlah	2008	-	0.00
	2007	-	0.00
	2006	2	300.00
			150.00

Sumber Data : Dinas Pertanian Kabupaten Lumajang

Source : Agriculture Service of Lumajang Regency

Tabel / Table 6.5.1
Luas Panen, Produksi dan Rata-Rata Produksi Tanaman Obat-Obatan
Harvest Area, Production and yield Rate of Medicine Plant
2008

Komoditi / Comodity : Jahe

Kecamatan/ District	Luas Panen/ Harvest Area (M ²)	Produksi/ Production (Kg)	Produktifitas/ Productivity (Kg/M ²)	
(1)	(2)	(3)	(4)	
010. Tempursari	-	-	-	
020. Pronojiwo	8	12	1.53	
030. Candipuro	-	-	-	
040. Pasirian	2,300	29,500	12.83	
050. Tempoh	551	751	1.36	
060. Lumajang	350	350	1.00	
061. Sumbersuko	5,000	12,500	2.50	
070. Tekung	-	-	-	
080. Kunir	-	-	-	
090. Yosowilangun	3,000	8,050	2.68	
100. Rowokangkung	-	-	-	
110. Jatiroto	-	-	-	
120. Randuagung	650	780	1.20	
130. Sukodono	-	-	-	
140. Padang	1,003	1,000	1.00	
150. Pasrujambe	9,000	1,800	0.20	
160. Senduro	1,000	1,010	1.01	
170. Gucialit	22	25	1.14	
180. Kedungjajang	23	35	1.50	
190. Klakah	1,510	2,642	1.75	
200. Ranuyoso	-	-	-	
Jumlah	2008 2007 2006	24,417 485,852 984,304	58,455 854,142 590,315	2.39 1.76 0.60

Sumber Data : Dinas Pertanian Kabupaten Lumajang

Source : Agriculture Service of Lumajang Regency

Tabel / Table 6.5.2
Luas Panen, Produksi dan Rata-Rata Produksi Tanaman Obat-Obatan
Harvest Area, Production and yield Rate of Medicine Plant
2008

Komoditi / Comodity : Laos

Kecamatan/ District	Luas Panen/ Harvest Area (M ²)	Produksi/ Production (Kg)	Produktifitas/ Productivity (Kg/M ²)	
(1)	(2)	(3)	(4)	
010. Tempursari	-	-	-	
020. Pronojiwo	1	7	7.00	
030. Candipuro	-	-	-	
040. Pasirian	3,225	54,450	16.88	
050. Tempeh	483	1,149	2.38	
060. Lumajang	100	300	3.00	
061. Sumbersuko	600	2,700	4.50	
070. Tekung	-	-	-	
080. Kunir	-	-	-	
090. Yosowilangun	2,000	3,600	1.80	
100. Rowokangkung	-	-	-	
110. Jatiroto	-	-	-	
120. Randuagung	550	870	1.58	
130. Sukodono	-	-	-	
140. Padang	101	300	2.97	
150. Pasrujambe	-	-	-	
160. Senduro	-	-	-	
170. Gucialit	2	5	2.50	
180. Kedungjajang	4	6	1.45	
190. Klakah	2,400	3,840	1.60	
200. Ranuyoso	-	-	-	
Jumlah	2008 2007 2006	9,466 77,223 37,741	67,227 185,675 8,236	7.10 2.40 0.22

Sumber Data : Dinas Pertanian Kabupaten Lumajang

Source : Agriculture Service of Lumajang Regency

Tabel / Table 6.5.3
Luas Panen, Produksi dan Rata-Rata Produksi Tanaman Obat-Obatan
Harvest Area, Production and yield Rate of Medicine Plant
2008

Komoditi / Comodity : Kencur

Kecamatan/ District	Luas Panen/ Harvest Area (M²)	Produksi/ Production (Kg)	Produktifitas/ Productivity (Kg/M²)
(1)	(2)	(3)	(4)
010. Tempursari	80	42	0.53
020. Pronojiwo	-	-	-
030. Candipuro	-	-	-
040. Pasirian	-	-	-
050. Tempeh	486	696	1.43
060. Lumajang	225	400	1.78
061. Sumpalsari	200	500	2.50
070. Tekung	-	-	-
080. Kunir	-	-	-
090. Yosowilangun	3,800	5,660	1.49
100. Rowokangkung	-	-	-
110. Jatiroto	-	-	-
120. Randuagung	525	880	1.68
130. Sukodono	-	-	-
140. Padang	201	2,100	10.45
150. Pasrujambe	1,500	200	0.13
160. Senduro	-	-	-
170. Gucialit	-	-	-
180. Kedungjajang	3	30	10.00
190. Klakah	800	2,320	2.90
200. Ranuyoso	-	-	-
Jumlah	2008	7,820	1.64
	2007	19,934	0.93
	2006	15,296	0.20

Sumber Data : Dinas Pertanian Kabupaten Lumajang

Source : Agriculture Service of Lumajang Regency

Tabel / Table 6.5.4
Luas Panen, Produksi dan Rata-Rata Produksi Tanaman Obat-Obatan
Harvest Area, Production and yield Rate of Medicine Plant
2008

Komoditi / Comodity : Kunyit

Kecamatan/ District	Luas Panen/ Harvest Area (M ²)	Produksi/ Production (Kg)	Produktifitas/ Productivity (Kg/M ²)	
(1)	(2)	(3)	(4)	
010. Tempursari	80	225	2.81	
020. Pronojiwo	46	163	3.53	
030. Candipuro	-	-	-	
040. Pasirian	2,800	27,000	9.64	
050. Tempeh	780	1,800	2.31	
060. Lumajang	225	650	2.89	
061. Sumbersuko	300	1,300	4.33	
070. Tekung	-	-	-	
080. Kunir	-	-	-	
090. Yosowilangun	7,000	9,000	1.29	
100. Rowokangkung	-	-	-	
110. Jatiroto	-	-	-	
120. Randuagung	625	1,425	2.28	
130. Sukodono	-	-	-	
140. Padang	5,010	15,000	2.99	
150. Pasrujambe	2,500	3,500	1.40	
160. Senduro	-	-	-	
170. Gucialit	5	9	1.80	
180. Kedungjajang	8	28	3.50	
190. Klakah	940	1,692	1.80	
200. Ranuyoso	-	-	-	
Jumlah	2008 2007 2006	20,319 460,057 265,614	61,792 575,135 6,076	3.04 1.25 0.02

Sumber Data : Dinas Pertanian Kabupaten Lumajang
Source : Agriculture Service of Lumajang Regency

Tabel / Table 6.5.5
Luas Panen, Produksi dan Rata-Rata Produksi Tanaman Obat-Obatan
Harvest Area, Production and yield Rate of Medicine Plant
2008

Komoditi / Comodity : Lempuyang

Kecamatan/ District	Luas Panen/ Harvest Area (M ²)	Produksi/ Production (Kg)	Produktifitas/ Productivity (Kg/M ²)	
(1)	(2)	(3)	(4)	
010. Tempursari	-	-	-	
020. Pronojiwo	7	15	2.14	
030. Candipuro	-	-	-	
040. Pasirian	-	-	-	
050. Tempeh	215	403	1.87	
060. Lumajang	100	200	2.00	
061. Sumpalsoko	600	2,100	3.50	
070. Tekung	-	-	-	
080. Kunir	-	-	-	
090. Yosowilangun	4,000	3,200	0.80	
100. Rowokangkung	-	-	-	
110. Jatiroto	-	-	-	
120. Randuagung	-	-	-	
130. Sukodono	-	-	-	
140. Padang	-	-	-	
150. Pasrujambe	-	-	-	
160. Senduro	-	-	-	
170. Gucialit	-	-	-	
180. Kedungjajang	-	-	-	
190. Klakah	-	-	-	
200. Ranuyoso	-	-	-	
Jumlah	2008	4,922	5,918	1.20
	2007	5,889	4,925	0.84
	2006	5,256	1,494	0.28

Sumber Data : Dinas Pertanian Kabupaten Lumajang

Source : Agriculture Service of Lumajang Regency

Tabel / Table 6.5.6
Luas Panen, Produksi dan Rata-Rata Produksi Tanaman Obat-Obatan
Harvest Area, Production and yield Rate of Medicine Plant
2008

Komoditi / Comodity : Temulawak

Kecamatan/ District	Luas Panen/ Harvest Area (M²)	Produksi/ Production (Kg)	Produktifitas/ Productivity (Kg/M²)	
(1)	(2)	(3)	(4)	
010. Tempursari	-	-	-	
020. Pronojiwo	5	9	1.80	
030. Candipuro	-	-	-	
040. Pasirian	-	-	-	
050. Tempoh	194	194	1.00	
060. Lumajang	225	250	1.11	
061. Sumbersuko	500	1,250	2.50	
070. Tekung	-	-	-	
080. Kunir	-	-	-	
090. Yosowilangun	-	-	-	
100. Rowokangkung	-	-	-	
110. Jatiroto	-	-	-	
120. Randuagung	125	150	1.20	
130. Sukodono	-	-	-	
140. Padang	2	2	1.00	
150. Pasrujambe	-	-	-	
160. Senduro	-	-	-	
170. Gucialit	-	-	-	
180. Kedungjajang	1	1	1.00	
190. Klakah	500	880	1.76	
200. Ranuyoso	-	-	-	
Jumlah	2008 2007 2006	1,552.00 14,774.00 6,316.00	2,736.00 16,642.00 2,449.00	1.76 1.13 0.39

Sumber Data : Dinas Pertanian Kabupaten Lumajang

Source : Agriculture Service of Lumajang Regency

Tabel / Table 6.5.7
Luas Panen, Produksi dan Rata-Rata Produksi Tanaman Obat-Obatan
Harvest Area, Production and yield Rate of Medicine Plant
2008

Komoditi / Comodity : Temuireng

Kecamatan/ District	Luas Panen/ Harvest Area (M²)	Produksi/ Production (Kg)	Produktifitas/ Productivity (Kg/M²)
(1)	(2)	(3)	(4)
010. Tempursari	-	-	-
020. Pronojiwo	7	11	1.57
030. Candipuro	-	-	-
040. Pasirian	3,390	50,350	14.85
050. Tempeh	80	294	3.67
060. Lumajang	-	-	-
061. Sumpalsari	200	500	2.50
070. Tekung	-	-	-
080. Kunir	-	-	-
090. Yosowilangun	600	7,900	13.17
100. Rowokangkung	-	-	-
110. Jatiroto	-	-	-
120. Randuagung	400	600	1.50
130. Sukodono	-	-	-
140. Padang	5,001	7,501	1.50
150. Pasrujambe	-	-	-
160. Senduro	-	-	-
170. Gucialit	-	-	-
180. Kedungjajang	1	1	1.00
190. Klakah	400	1,440	3.60
200. Ranuyoso	-	-	-
Jumlah	2008	10,079	68,597
	2007	10,094	17,695
	2006	1,803	1,380

Sumber Data : Dinas Pertanian Kabupaten Lumajang

Source : Agriculture Service of Lumajang Regency

Tabel / Table 6.5.8
Luas Panen, Produksi dan Rata-Rata Produksi Tanaman Obat-Obatan
Harvest Area, Production and yield Rate of Medicine Plant
2008

Komoditi / Comodity : Kejibeling

Kecamatan/ District	Luas Panen/ Harvest Area (M ²)	Produksi/ Production (Kg)	Produktifitas/ Productivity (Kg/M ²)	
(1)	(2)	(3)	(4)	
010. Tempursari	-	-	-	
020. Pronojiwo	-	-	-	
030. Candipuro	-	-	-	
040. Pasirian	-	-	-	
050. Tempeh	66	267	4.05	
060. Lumajang	-	-	-	
061. Sumpalsari	-	-	-	
070. Tekung	-	-	-	
080. Kunir	-	-	-	
090. Yosowilangun	-	-	-	
100. Rowokangkung	-	-	-	
110. Jatiroto	-	-	-	
120. Randuagung	-	-	-	
130. Sukodono	-	-	-	
140. Padang	-	-	-	
150. Pasrujambe	-	-	-	
160. Senduro	-	-	-	
170. Gucialit	-	-	-	
180. Kedungjajang	-	-	-	
190. Klakah	-	-	-	
200. Ranuyoso	-	-	-	
Jumlah	2008	66	267	4.05
	2007	70	56	0.80
	2006	78	83	1.06

Sumber Data : Dinas Pertanian Kabupaten Lumajang

Source : Agriculture Service of Lumajang Regency

Tabel / Table 6.5.9
Luas Panen, Produksi dan Rata-Rata Produksi Tanaman Obat-Obatan
Harvest Area, Production and yield Rate of Medicine Plant
2008

Komoditi / Comodity : Dringo

Kecamatan/ District	Luas Panen/ Harvest Area (M ²)	Produksi/ Production (Kg)	Produktifitas/ Productivity (Kg/M ²)	
(1)	(2)	(3)	(4)	
010. Tempursari	-	-	-	
020. Pronojiwo	-	-	-	
030. Candipuro	-	-	-	
040. Pasirian	-	-	-	
050. Tempoh	35	73	2.09	
060. Lumajang	-	-	-	
061. Sumpoko	-	-	-	
070. Tekong	-	-	-	
080. Kunir	-	-	-	
090. Yosowilangun	-	-	-	
100. Rowokangkung	-	-	-	
110. Jatiroto	-	-	-	
120. Randuagung	250	250	1.00	
130. Sukodono	-	-	-	
140. Padang	-	-	-	
150. Pasrujambe	-	-	-	
160. Senduro	-	-	-	
170. Gucialit	-	-	-	
180. Kedungjajang	-	-	-	
190. Klakah	-	-	-	
200. Ranuyoso	-	-	-	
Jumlah	2008	285	323	1.13
	2007	198	326	1.65
	2006	152	49	0.32

Sumber Data : Dinas Pertanian Kabupaten Lumajang

Source : Agriculture Service of Lumajang Regency

Tabel / Table 6.5.10
Luas Panen, Produksi dan Rata-Rata Produksi Tanaman Obat-Obatan
Harvest Area, Production and yield Rate of Medicine Plant
2008

Komoditi / Comodity : Kapulogo

Kecamatan/ District	Luas Panen/ Harvest Area (M ²)	Produksi/ Production (Kg)	Produktifitas/ Productivity (Kg/M ²)	
(1)	(2)	(3)	(4)	
010. Tempursari	-	-	-	
020. Pronojiwo	-	-	-	
030. Candipuro	-	-	-	
040. Pasirian	-	-	-	
050. Tempoh	63	84	1.33	
060. Lumajang	-	-	-	
061. Sumbersuko	-	-	-	
070. Tekung	-	-	-	
080. Kunir	-	-	-	
090. Yosowilangun	-	-	-	
100. Rowokangkung	-	-	-	
110. Jatiroto	-	-	-	
120. Randuagung	-	-	-	
130. Sukodono	-	-	-	
140. Padang	-	-	-	
150. Pasrujambe	2,500	250	0.10	
160. Senduro	-	-	-	
170. Gucialit	-	-	-	
180. Kedungjajang	-	-	-	
190. Klakah	-	-	-	
200. Ranuyoso	-	-	-	
Jumlah	2008	2,563	334	0.13
	2007	1,041	102	0.10
	2006	2,055	14	0.01

Sumber Data : Dinas Pertanian Kabupaten Lumajang

Source : Agriculture Service of Lumajang Regency

Tabel / Table 6.5.11
Luas Panen, Produksi dan Rata-Rata Produksi Tanaman Obat-Obatan
Harvest Area, Production and yield Rate of Medicine Plant
2008

Komoditi / Comodity : Temu Kunci

Kecamatan/ District	Luas Panen/ Harvest Area (M ²)	Produksi/ Production (Kg)	Produktifitas/ Productivity (Kg/M ²)	
(1)	(2)	(3)	(4)	
010. Tempursari	-	-	-	
020. Pronojiwo	-	-	-	
030. Candipuro	-	-	-	
040. Pasirian	-	-	-	
050. Tempoh	19	30	1.58	
060. Lumajang	-	-	-	
061. Sumbersuko	200	250	1.25	
070. Tekung	-	-	-	
080. Kunir	-	-	-	
090. Yosowilangun	-	-	-	
100. Rowokangkung	-	-	-	
110. Jatiroto	-	-	-	
120. Randuagung	250	275	1.10	
130. Sukodono	-	-	-	
140. Padang	5,001	6,001	1.20	
150. Pasrujambe	500	50	0.10	
160. Senduro	-	-	-	
170. Gucialit	-	-	-	
180. Kedungjajang	3	6	2.10	
190. Klakah	-	-	-	
200. Ranuyoso	-	-	-	
Jumlah	2008 2007 2006	5,973 8,800 26,408	6,612 2,274 6,385	1.11 0.26 0.09

Sumber Data : Dinas Pertanian Kabupaten Lumajang

Source : Agriculture Service of Lumajang Regency

Tabel / Table 6.5.12
Luas Panen, Produksi dan Rata-Rata Produksi Tanaman Obat-Obatan
Harvest Area, Production and yield Rate of Medicine Plant
2008

Komoditi / Comodity : Mengkudu

Kecamatan/ District	Luas Panen/ Harvest Area (M ²)	Produksi/ Production (Kg)	Produktifitas/ Productivity (Kg/M ²)
(1)	(2)	(3)	(4)
010. Tempursari	-	-	-
020. Pronojiwo	-	-	-
030. Candipuro	-	-	-
040. Pasirian	150	350	2.33
050. Tempeh	-	-	-
060. Lumajang	452	900	1.99
061. Sumbersuko	-	-	-
070. Tekung	-	-	-
080. Kunir	-	-	-
090. Yosowilangun	1,100	2,250	2.05
100. Rowokangkung	-	-	-
110. Jatiroto	-	-	-
120. Randuagung	660	5,570	8.44
130. Sukodono	-	-	-
140. Padang	-	-	-
150. Pasrujambe	-	-	-
160. Senduro	-	-	-
170. Gucialit	-	-	-
180. Kedungjajang	2	4	2.00
190. Klakah	-	-	-
200. Ranuyoso	49	102	2.08
Jumlah	2008 2007 2006	2,413 300 -	3.80 7,500 -

Sumber Data : Dinas Pertanian Kabupaten Lumajang

Source : Agriculture Service of Lumajang Regency

Tabel / Table 6.5.13
Luas Panen, Produksi dan Rata-Rata Produksi Tanaman Obat-Obatan
Harvest Area, Production and yield Rate of Medicine Plant
2008

Komoditi / Comodity : Sambiloto

Kecamatan/ District	Luas Panen/ Harvest Area (M ²)	Produksi/ Production (Kg)	Produktifitas/ Productivity (Kg/M ²)	
(1)	(2)	(3)	(4)	
010. Tempursari	-	-	-	
020. Pronojiwo	-	-	-	
030. Candipuro	-	-	-	
040. Pasirian	-	-	-	
050. Tempeh	-	-	-	
060. Lumajang	32	65	8.44	
061. Sumpalsari	-	-	-	
070. Tekung	-	-	-	
080. Kunir	-	-	-	
090. Yosowilangun	-	-	-	
100. Rowokangkung	-	-	-	
110. Jatiroto	-	-	-	
120. Randuagung	-	-	-	
130. Sukodono	-	-	-	
140. Padang	-	-	-	
150. Pasrujambe	-	-	-	
160. Senduro	-	-	-	
170. Gucialit	-	-	-	
180. Kedungjajang	-	-	-	
190. Klakah	-	-	-	
200. Ranuyoso	-	-	-	
Jumlah	2008	32	65	2.03
	2007	625	150	0.24
	2006	2,452	3,020	1.23

Sumber Data : Dinas Pertanian Kabupaten Lumajang

Source : Agriculture Service of Lumajang Regency

Tabel / Table 6.6.1
Luas Panen, Produksi dan Rata-Rata Produksi Tanaman Hias
Harvest Area, Production and yield Rate of Exotic Flower
2008

Komoditi / Comodity : Anggrek

Kecamatan/ District	Luas Panen/ Harvest Area (M²)	Produksi/ Production (Tangkai)	Produktifitas/ Productivity (Tangkai/M²)	
(1)	(2)	(3)	(4)	
010. Tempursari	-	-	-	
020. Pronojiwo	-	-	-	
030. Candipuro	-	-	-	
040. Pasirian	300	800	2.67	
050. Tempeh	805	2,210	2.75	
060. Lumajang	-	-	-	
061. Sumbersuko	-	-	-	
070. Tekung	-	-	-	
080. Kunir	-	-	-	
090. Yosowilangun	25	850	34.00	
100. Rowokangkung	-	-	-	
110. Jatiroto	-	-	-	
120. Randuagung	65	130	2.00	
130. Sukodono	-	-	-	
140. Padang	167	200	1.20	
150. Pasrujambe	-	-	-	
160. Senduro	96	2,964	30.88	
170. Gucialit	-	-	-	
180. Kedungjajang	-	-	-	
190. Klakah	51	40	0.78	
200. Ranuyoso	-	-	-	
Jumlah	2008 2007 2006	1,509 2,269 600	7,194 3,586 37,800	4.77 1.58 63.00

Sumber Data : Dinas Pertanian Kabupaten Lumajang

Source : Agriculture Service of Lumajang Regency

Tabel / Table 6.6.2
Luas Panen, Produksi dan Rata-Rata Produksi Tanaman Hias
Harvest Area, Production and yield Rate of Exotic Flower
2008

Komoditi / Comodity : Anthurium

Kecamatan/ District	Luas Panen/ Harvest Area (M²)	Produksi/ Production (Rumpun)	Produktifitas/ Productivity (Rumpun/M²)
(1)	(2)	(3)	(4)
010. Tempursari	-	-	-
020. Pronojiwo	-	-	-
030. Candipuro	-	-	-
040. Pasirian	-	-	-
050. Tempoh	-	-	-
060. Lumajang	-	-	-
061. Sumpersuko	-	-	-
070. Tekung	-	-	-
080. Kunir	-	-	-
090. Yosowilangun	599	2,190	3.66
100. Rowokangkung	24	48	2.00
110. Jatiroto	-	-	-
120. Randuagung	60	120	2.00
130. Sukodono	-	-	-
140. Padang	400	600	1.50
150. Pasrujambe	-	-	-
160. Senduro	-	-	-
170. Gucialit	-	-	-
180. Kedungjajang	-	-	-
190. Klakah	-	-	-
200. Ranuyoso	-	-	-
Jumlah	2008	1,083	2.958
	2007	1,021	1.07
	2006	230	3.57

Sumber Data : Dinas Pertanian Kabupaten Lumajang

Source : Agriculture Service of Lumajang Regency

Tabel / Table 6.6.3
Luas Panen, Produksi dan Rata-Rata Produksi Tanaman Hias
Harvest Area, Production and yield Rate of Exotic Flower
2008

Komoditi / Comodity : Gladiol

Kecamatan/ District	Luas Panen/ Harvest Area (M ²)	Produksi/ Production (Tangkai)	Produktifitas/ Productivity (Tangkai/M ²)
(1)	(2)	(3)	(4)
010. Tempursari	-	-	-
020. Pronojiwo	-	-	-
030. Candipuro	-	-	-
040. Pasirian	-	-	-
050. Tempeh	-	-	-
060. Lumajang	-	-	-
061. Sumpalsari	-	-	-
070. Tekung	-	-	-
080. Kunir	-	-	-
090. Yosowilangun	20	40	2.00
100. Rowokangkung	-	-	-
110. Jatiroto	-	-	-
120. Randuagung	-	-	-
130. Sukodono	-	-	-
140. Padang	-	-	-
150. Pasrujambe	-	-	-
160. Senduro	-	-	-
170. Gucialit	-	-	-
180. Kedungjajang	-	-	-
190. Klakah	-	-	-
200. Ranuyoso	-	-	-
Jumlah	2008 2007 2006	20 117 148	40 212 562 2.00 1.81 3.80

Sumber Data : Dinas Pertanian Kabupaten Lumajang

Source : Agriculture Service of Lumajang Regency

Tabel / Table 6.6.4
Luas Panen, Produksi dan Rata-Rata Produksi Tanaman Hias
Harvest Area, Production and yield Rate of Exotic Flower
2008

Komoditi / Comodity : Heliconia

Kecamatan/ District	Luas Panen/ Harvest Area (M ²)	Produksi/ Production (Rumpun)	Produktifitas/ Productivity (Rumpun/M ²)
(1)	(2)	(3)	(4)
010. Tempursari	-	-	-
020. Pronojiwo	-	-	-
030. Candipuro	-	-	-
040. Pasirian	-	-	-
050. Tempoh	433	433	1.00
060. Lumajang	-	-	-
061. Sumpersuko	-	-	-
070. Tekung	-	-	-
080. Kunir	-	-	-
090. Yosowilangun	100	125	1.25
100. Rowokangkung	-	-	-
110. Jatiroto	-	-	-
120. Randuagung	-	-	-
130. Sukodono	-	-	-
140. Padang	100	50	0.50
150. Pasrujambe	-	-	-
160. Senduro	-	-	-
170. Gucialit	-	-	-
180. Kedungjajang	-	-	-
190. Klakah	-	-	-
200. Ranuyoso	-	-	-
Jumlah	2008	633	0.96
	2007	1,169	2.00
	2006	160	1.56

Sumber Data : Dinas Pertanian Kabupaten Lumajang

Source : Agriculture Service of Lumajang Regency

Tabel / Table 6.6.5
Luas Panen, Produksi dan Rata-Rata Produksi Tanaman Hias
Harvest Area, Production and yield Rate of Exotic Flower
2008

Komoditi / Comodity : Krisan

Kecamatan/ District	Luas Panen/ Harvest Area (M ²)	Produksi/ Production (Tangkai)	Produktifitas/ Productivity (Tangkai/M ²)	
(1)	(2)	(3)	(4)	
010. Tempursari	-	-	-	
020. Pronojiwo	-	-	-	
030. Candipuro	-	-	-	
040. Pasirian	-	-	-	
050. Tempeh	620	400	0.65	
060. Lumajang	-	-	-	
061. Sumbersuko	-	-	-	
070. Tekung	-	-	-	
080. Kunir	-	-	-	
090. Yosowilangun	100	125	1.25	
100. Rowokangkung	-	-	-	
110. Jatiroto	-	-	-	
120. Randuagung	-	-	-	
130. Sukodono	-	-	-	
140. Padang	-	-	-	
150. Pasrujambe	-	-	-	
160. Senduro	-	-	-	
170. Gucialit	-	-	-	
180. Kedungjajang	-	-	-	
190. Klakah	21	756	36.00	
200. Ranuyoso	-	-	-	
Jumlah	2008 2007 2006	741 387 29	1,281 449 185	1.73 1.16 6.38

Sumber Data : Dinas Pertanian Kabupaten Lumajang
Source : Agriculture Service of Lumajang Regency

Tabel / Table 6.6.6
Luas Panen, Produksi dan Rata-Rata Produksi Tanaman Hias
Harvest Area, Production and yield Rate of Exotic Flower
2008

Komoditi / Comodity : Mawar

Kecamatan/ District	Luas Panen/ Harvest Area (M ²)	Produksi/ Production (Tangkai)	Produktifitas/ Productivity (Tangkai/M ²)
(1)	(2)	(3)	(4)
010. Tempursari	-	-	-
020. Pronojiwo	-	-	-
030. Candipuro	-	-	-
040. Pasirian	137	260	1.90
050. Tempeh	505	610	1.21
060. Lumajang	-	-	-
061. Sumpalsari	-	-	-
070. Tekung	-	-	-
080. Kunir	-	-	-
090. Yosowilangun	2,000	4,000	2.00
100. Rowokangkung	-	-	-
110. Jatiroto	-	-	-
120. Randuagung	-	-	-
130. Sukodono	-	-	-
140. Padang	474	300	0.63
150. Pasrujambe	-	-	-
160. Senduro	-	-	-
170. Gucialit	-	-	-
180. Kedungjajang	-	-	-
190. Klakah	38	18	0.47
200. Ranuyoso	-	-	-
Jumlah	2008	3,154	5,188
	2007	9,903	15,581
	2006	13,057	32,575

Sumber Data : Dinas Pertanian Kabupaten Lumajang

Source : Agriculture Service of Lumajang Regency

Tabel / Table 6.6.7
Luas Panen, Produksi dan Rata-Rata Produksi Tanaman Hias
Harvest Area, Production and yield Rate of Exotic Flower
2008

Komoditi / Comodity : Melati

Kecamatan/ District	Luas Panen/ Harvest Area (M²)	Produksi/ Production (Kg)	Produktifitas/ Productivity (Kg/M²)
(1)	(2)	(3)	(4)
010. Tempursari	-	-	-
020. Pronojiwo	-	-	-
030. Candipuro	-	-	-
040. Pasirian	-	-	-
050. Tempoh	-	-	-
060. Lumajang	1,200	1,350	1.13
061. Sumpusuko	-	-	-
070. Tekung	-	-	-
080. Kunir	-	-	-
090. Yosowilangun	500	200	0.40
100. Rowokangkung	-	-	-
110. Jatiroto	-	-	-
120. Randuagung	20	20	1.00
130. Sukodono	-	-	-
140. Padang	1,400	300	0.21
150. Pasrujambe	-	-	-
160. Senduro	-	-	-
170. Gucialit	-	-	-
180. Kedungjajang	-	-	-
190. Klakah	-	-	-
200. Ranuyoso	-	-	-
Jumlah	2008	3,120	1,870
	2007	10,765	1,579
	2006	12,190	1,354

Sumber Data : Dinas Pertanian Kabupaten Lumajang

Source : Agriculture Service of Lumajang Regency

Tabel / Table 6.6.8
Luas Panen, Produksi dan Rata-Rata Produksi Tanaman Hias
Harvest Area, Production and yield Rate of Exotic Flower
2008

Komoditi / Comodity : Palembang

Kecamatan/ District	Luas Panen/ Harvest Area (Pohon)	Produksi/ Production (Pohon)	Produktifitas/ Productivity (Pohon)	
(1)	(2)	(3)	(4)	
010. Tempursari	-	-	-	
020. Pronojiwo	-	-	-	
030. Candipuro	-	-	-	
040. Pasirian	-	-	-	
050. Tempeh	190	190	1.00	
060. Lumajang	-	-	-	
061. Sumpalsari	-	-	-	
070. Tekung	-	-	-	
080. Kunir	-	-	-	
090. Yosowilangun	-	-	-	
100. Rowokangkung	-	-	-	
110. Jatiroto	-	-	-	
120. Randuagung	-	-	-	
130. Sukodono	-	-	-	
140. Padang	-	-	-	
150. Pasrujambe	-	-	-	
160. Senduro	-	-	-	
170. Gucialit	-	-	-	
180. Kedungjajang	-	-	-	
190. Klakah	-	-	-	
200. Ranuyoso	-	-	-	
Jumlah	2008 2007 2006	190 904 430	190 904 430	1.00 1.00 1.00

Sumber Data : Dinas Pertanian Kabupaten Lumajang

Source : Agriculture Service of Lumajang Regency

Tabel / Table 6.6.9
Luas Panen, Produksi dan Rata-Rata Produksi Tanaman Hias
Harvest Area, Production and yield Rate of Exotic Flower
2008

Komoditi / Comodity : Sedap Malam

Kecamatan/ District	Luas Panen/ Harvest Area (M²)	Produksi/ Production (Tangkai)	Produktifitas/ Productivity (Tangkai/M²)
(1)	(2)	(3)	(4)
010. Tempursari	-	-	-
020. Pronojiwo	-	-	-
030. Candipuro	-	-	-
040. Pasirian	-	-	-
050. Tempeh	12	50	4.17
060. Lumajang	-	-	-
061. Sumbersuko	-	-	-
070. Tekung	-	-	-
080. Kunir	-	-	-
090. Yosowilangun	425	850	2.00
100. Rowokangkung	-	-	-
110. Jatiroto	-	-	-
120. Randuagung	-	-	-
130. Sukodono	-	-	-
140. Padang	178	178	1.00
150. Pasrujambe	-	-	-
160. Senduro	-	-	-
170. Gucialit	-	-	-
180. Kedungjajang	-	-	-
190. Klakah	20	10	0.50
200. Ranuyoso	-	-	-
Jumlah	2008	635	1.088
	2007	5,385	15,865
	2006	5,041	14,965

Sumber Data : Dinas Pertanian Kabupaten Lumajang

Source : Agriculture Service of Lumajang Regency

Tabel / Table 6.6.10
Luas Panen, Produksi dan Rata-Rata Produksi Tanaman Hias
Harvest Area, Production and yield Rate of Exotic Flower
2008

Komoditi / Comodity : Anthurium Daun

Kecamatan/ District	Luas Panen/ Harvest Area (M²)	Produksi/ Production (Tangkai)	Produktifitas/ Productivity (Tangkai/M²)
(1)	(2)	(3)	(4)
010. Tempursari	-	-	-
020. Pronojiwo	30	30	1.00
030. Candipuro	25	25	1.00
040. Pasirian	12	12	1.00
050. Tempeh	-	-	-
060. Lumajang	-	-	-
061. Sumbersuko	-	-	-
070. Tekung	-	-	-
080. Kunir	-	-	-
090. Yosowilangun	-	-	-
100. Rowokangkung	-	-	-
110. Jatiroto	-	-	-
120. Randuagung	-	-	-
130. Sukodono	-	-	-
140. Padang	-	-	-
150. Pasrujambe	20	20	1.00
160. Senduro	-	-	-
170. Gucialit	-	-	-
180. Kedungjajang	-	-	-
190. Klakah	-	-	-
200. Ranuyoso	-	-	-
Jumlah	2008	87	1.00
	2007	19	2.63
	2006	18	40.00

Sumber Data : Dinas Pertanian Kabupaten Lumajang

Source : Agriculture Service of Lumajang Regency

Tabel / Table 6.6.11
Luas Panen, Produksi dan Rata-Rata Produksi Tanaman Hias
Harvest Area, Production and yield Rate of Exotic Flower
2008

Komoditi / Comodity : Anyelir

Kecamatan/ District	Luas Panen/ Harvest Area (M ²)	Produksi/ Production (Tangkai)	Produktifitas/ Productivity (Tangkai/M ²)	
(1)	(2)	(3)	(4)	
010. Tempursari	-	-	-	
020. Pronojiwo	-	-	-	
030. Candipuro	-	-	-	
040. Pasirian	-	-	-	
050. Tempeh	47	47	1.00	
060. Lumajang	-	-	-	
061. Sumbersuko	-	-	-	
070. Tekung	-	-	-	
080. Kunir	-	-	-	
090. Yosowilangun	-	-	-	
100. Rowokangkung	-	-	-	
110. Jatiroto	-	-	-	
120. Randuagung	-	-	-	
130. Sukodono	-	-	-	
140. Padang	178	178	1.00	
150. Pasrujambe	-	-	-	
160. Senduro	-	-	-	
170. Gucialit	-	-	-	
180. Kedungjajang	-	-	-	
190. Klakah	-	-	-	
200. Ranuyoso	-	-	-	
Jumlah	2008 2007 2006	225 12 17	225 40 1,780	1.00 3.33 104.71

Sumber Data : Dinas Pertanian Kabupaten Lumajang

Source : Agriculture Service of Lumajang Regency

Tabel/ Table 6.7.1
Populasi Ternak Besar dan Kecil
Population Of Big and Small Livestock
2008

Kecamatan/ District	Jenis Ternak / Kinds Of Livestock						
	Kuda/ Horse	Sapi Potong/ Cows	Sapi Perah/ Dairy Cows	Kerbau/ Carabaos	Kambing/ Goats	Domba/ Sheep	
(1)	(2)	(3)	(4)	(5)	(6)	(7)	
010. Tempursari	-	420	3	367	597	1,126	
020. Pronojiwo	-	1,612	5	754	3,502	1,670	
030. Candipuro	96	3,671	-	653	3,504	3,139	
040. Pasirian	99	9,467	-	296	4,394	3,405	
050. Tempeh	133	8,243	-	55	3,724	2,634	
060. Lumajang	14	1,608	7	63	2,281	2,043	
061. Sumpalsari	8	1,719	5	27	176	515	
070. Tekung	3	5,824	158	74	2,190	1,744	
080. Kunir	98	10,220	114	97	3,556	2,889	
090. Yosowilangun	14	9,395	41	38	2,196	1,786	
100. Rowokangkung	24	5,149	-	28	1,865	1,773	
110. Jatiroto	2	3,541	-	36	2,281	1,826	
120. Randuagung	57	7,421	-	35	4,780	3,802	
130. Sukodono	7	2,530	-	126	1,945	1,554	
140. Padang	19	6,975	-	-	1,078	900	
150. Pasrujambe	81	2,099	-	26	4,058	2,600	
160. Senduro	35	3,396	2,888	12	8,881	3,624	
170. Gucialit	-	4,958	-	14	3,041	4,753	
180. Kedungjajang	9	10,017	7	-	1,477	1,072	
190. Klakah	34	9,021	-	-	1,825	1,473	
200. Ranuyoso	8	12,801	6	33	1,406	1,192	
Jumlah	2008	741	120,087	3,234	2,734	58,757	45,520
	2007	740	119,387	2,892	2,636	57,601	44,470
	2006	740	119,300	3,029	2,696	58,530	44,614
	2005	729	119,027	2,866	2,649	57,328	43,958

Sumber Data : Kantor Peternakan Kabupaten Lumajang

Source : Livestock Service of Lumajang Regency

Lanjutan / Continue of Table: 6.7.1

Kecamatan/ District	Jenis Ternak / Kinds Of Livestock					
	Babi/ Pigs	Ayam Kampung/ Domestic Hen	Ayam ras		I t i k	
			Pedaging/ Broiler Hen	Petelur/ Laying Hen		
(1)	(8)	(9)	(10)	(11)	(12)	
010. Tempursari	135	26,826	498	-	3,664	
020. Pronojiwo	-	16,938	26,393	14,484	36,824	
030. Candipuro	-	52,863	19,920	-	11,254	
040. Pasirian	-	68,323	19,920	4,678	3,511	
050. Tempeh	-	59,493	244,015	28,830	33,739	
060. Lumajang	-	64,354	34,361	-	9,774	
061. Sumbersuko	-	43,936	98,104	170,708	1,281	
070. Tekung	-	33,922	16,434	-	7,915	
080. Kunir	-	43,872	92,626	995	2,418	
090. Yosowilangun	641	82,476	50,795	2,949	49,199	
100. Rowokangkung	5	14,220	2,988	-	8,984	
110. Jatiroto	-	21,944	598	-	3,344	
120. Randuagung	-	69,011	14,940	-	2,611	
130. Sukodono	791	35,643	1,992	797	15,547	
140. Padang	-	21,150	9,463	-	3,258	
150. Pasrujambe	25	20,708	17,430	161,914	57,314	
160. Senduro	96	47,190	37,847	1,573	2,418	
170. Gucialit	-	36,265	3,486	-	964	
190. Kedungjajang	-	28,414	78,682	-	356	
190. Klakah	-	37,577	27,389	-	1,041	
200. Ranuyoso	-	49,303	7,968	-	439	
Jumlah	2008	1,693	874,428	805,849	386,928	255,855
	2007	1,556	807,931	705,260	383,638	247,162
	2006	1,696	850,001	829,001	384,898	255,298
	2005	1,618	811,202	809,100	373,990	251,500
	2004	1,533	802,865	616,250	380,890	247,326

Sumber Data : Kantor Peternakan Kabupaten Lumajang

Source : Livestock Service of Lumajang Regency

Tabel / Table 6.7.2
Produksi Ternak Besar dan Unggas (Ekor)
Big Livestock and fowl Production (Tail)
2008

Kecamatan/ <i>District</i>	Sapi Potong / <i>Cow</i>	Sapi Perah / <i>Dairy Cow</i>	Kerbau/ <i>Carabaos</i>	Kuda/ <i>Horse</i>	
(1)	(2)	(3)	(4)	(5)	
010. Tempursari	98	-	25	-	
020. Prongjwo	377	1	52	-	
030. Candipuro	858	-	45	3	
040. Pasirian	2,213	-	20	3	
050. Tempeh	1,927	-	4	4	
060. Lumajang	376	1	4	-	
061. Sumbersuko	402	1	2	-	
070. Tekung	1,361	19	5	-	
080. Kunir	2,389	13	7	3	
090. Yosowilangun	2,196	5	3	-	
100. Rowokangkung	828	-	2	-	
110. Jatiroto	1,204	-	2	1	
120. Randuagung	1,734	-	2	2	
130. Sukodono	591	-	9	-	
140. Padang	1,630	-	-	1	
150. Pasrujambe	794	341	1	1	
160. Senduro	491	-	2	2	
170. Gucialit	1,159	-	1	-	
180. Kedungjajang	2,108	-	-	1	
190. Klakah	2,341	1	-	-	
200. Ranuyoso	2,992	1	2	-	
	2008	28,069	383	188	21
Jumlah	2007	27,747	341	181	22
	2006	27,726	357	185	22
	2005	27,661	337	182	20
	2004	27,436	291	181	20

Sumber Data : Kantor Peternakan Kabupaten Lumajang

Source : Livestock Service of Lumajang Regency

Lanjutan Tabel / Continued of Table 6.7.2

Kecamatan/ Sub Regency	Kambing/ Goats	Domba/ Sheep	Babi/ Pigs
(1)	(6)	(7)	(8)
010. Tempursari	526	1,091	48
020. Pronojiwo	3,085	1,617	-
030. Candipuro	3,087	3,040	-
040. Pasirian	3,870	3,297	-
050. Tempeh	3,281	2,551	-
060. Lumajang	2,009	1,979	-
061. Sumpalsari	155	498	-
070. Tekung	1,929	1,689	-
080. Kunir	3,133	2,798	-
090. Yosowilangun	1,935	1,729	229
100. Rowokangkung	2,009	1,769	-
110. Jatiroto	1,643	1,717	2
120. Randuagung	4,211	3,682	-
130. Sukodono	1,713	1,505	283
140. Padang	949	872	-
150. Pasrujambe	7,823	3,509	34
160. Senduro	3,575	2,517	9
170. Gucialit	2,679	4,603	-
180. Kedungjajang	1,608	1,427	-
190. Klakah	1,301	1,038	-
200. Ranuyoso	1,238	1,154	-
Jumlah	2008	51,759	605
	2007	50,741	554
	2006	51,563	604
	2005	51,500	577
	2004	51,391	575

Sumber Data : Kantor Peternakan Kabupaten Lumajang

Source : Livestock Service of Lumajang Regency

Lanjutan Tabel / Continued Table 6.7.2

Kecamatan/ District	Ayam Petelur / Laying Hen	Itik	Ayam Kampung / Domestic Hen	Ayam Ras Pedaging / Broiler Hen	
(1)	(9)	(10)	(11)	(12)	
010. Tempursari	-	1,759	24,958	1,478	
020. Pronojiwo	3,489	17,680	15,758	78,331	
030. Candipuro	-	10,736	49,181	59,117	
040. Pasirian	1,127	4,266	63,565	59,117	
050. Tempeh	6,944	41,183	55,349	724,189	
060. Lumajang	-	11,930	59,872	101,978	
061. Sumpalsari	41,116	1,564	40,877	291,153	
070. Tekung	-	9,661	31,559	48,772	
080. Kunir	240	2,952	40,816	274,896	
090. Yosowilangun	710	60,052	76,732	150,749	
100. Rowokangkung	-	4,081	20,416	1,774	
110. Jatiroto	-	10,965	13,230	8,868	
120. Randuagung	-	3,187	64,205	44,338	
130. Sukodono	192	18,977	33,161	5,912	
140. Padang	-	3,978	19,677	28,081	
150. Pasrujambe	379	2,952	43,903	112,323	
160. Senduro	38,998	69,959	19,265	51,728	
170. Gucialit	-	1,176	33,739	10,346	
180. Kedungjajang	-	1,270	34,960	81,286	
190. Klakah	-	435	26,435	233,514	
200. Ranuyoso	-	530	45,870	23,647	
Jumlah	2008	93,195	279,293	813,528	2,391,597
	2007	93,195	279,293	813,528	2,391,597
	2006	93,988	122,843	898,156	3,791,224
	2005	63,500	121,353	855,889	3,700,032
	2004	95,225	119,339	847,093	2,818,125

Sumber Data : Kantor Peternakan Kabupaten Lumajang

Source : Livestock Service of Lumajang Regency

Tabel /Table 6.7.3
Produksi Ternak Unggas Petelur (Kg)
Production of Laying Poultry Livestock
2008

Kecamatan/ District	Ayam Petelur / Laying Hen	Itik	Ayam Kampung / Domestic Hen	
(1)	(2)	(3)	(4)	
010. Tempursari	-	18,582	10,753	
020. Prongjwo	105,790	186,750	6,789	
030. Candipuro	-	57,073	21,189	
040. Pasirian	34,170	17,805	27,386	
050. Tempeh	210,567	171,105	23,846	
060. Lumajang	-	49,567	25,795	
061. Sunbersuko	1,246,806	6,497	17,611	
070. Tekung	-	40,142	13,597	
080. Kunir	7,269	12,264	17,585	
090. Yosowilangun	21,536	249,507	33,059	
100. Rowokangkung	-	16,956	8,796	
110. Jatiroto	-	45,559	5,700	
120. Randuagung	-	13,242	27,662	
130. Sukodono	5,818	78,844	14,287	
140. Pacang	-	16,524	8,477	
150. Pasrujambe	11,486	12,264	18,915	
160. Senduro	1,182,576	290,663	8,300	
170. Gucialit	-	4,887	14,536	
180. Kedungjajang	-	5,278	15,062	
190. Klakah	-	1,806	11,389	
200. Ranuyoso	-	2,228	19,762	
Jumlah	2008	2,826,018	1,297,543	350,496
	2007	2,801,998	1,139,510	323,844
	2006	3,509,110	1,702,595	317,640
	2005	2,811,208	1,177,020	340,705
	2004	2,468,169	1,158,486	222,555

Sumber Data : Kantor Peternakan Kabupaten Lumajang

Source : Livestock Service of Lumajang Regency

Tabel /Table 6.7.4
Produksi Susu Dan Kulit Temak
Milk and Leather Production
2008

Kecamatan/ District	Susu (Liter)	Kulit Sapi (Lembar)	Kulit Kambing (Lembar)	Kulit Kerbau (Lembar)	
(1)	(2)	(3)	(4)	(5)	
010. Tempursari	6,773	51	538	325	
020. Pronojiwo	9,031	197	3,153	668	
030. Candipuro	-	449	3,154	579	
040. Pasirian	-	1,157	3,955	262	
050. Tempeh	-	1,007	3,353	49	
060. Lumajang	13,547	197	2,053	56	
061. Sumbersuko	9,031	210	159	24	
070. Tekung	316,089	712	1,972	66	
080. Kunir	228,036	1,249	3,201	86	
090. Yosowilangun	81,280	1,148	1,977	34	
100. Rowokangkung	-	433	2,053	32	
110. Jatiroto	-	629	1,679	25	
120. Randuagung	-	907	4,303	31	
130. Sukodono	-	309	1,751	111	
140. Padang	-	853	971	-	
150. Pasrujambe	-	415	7,995	11	
160. Senduro	5,782,171	257	3,653	23	
170. Gucialit	-	606	2,738	13	
180. Kedungjajang	-	1,102	1,643	-	
190. Klakah	13,547	1,224	1,330	-	
200. Ranuyoso	11,289	1,564	1,265	29	
Jumlah	2008	6,470,794	14,676	52,896	2,424
	2007	4,298,013	14,204	49,488	3,436
	2006	4,366,401	14,557	40,776	3,180
	2005	4,269,931	14,204	46,014	3,004
	2004	3,405,020	14,081	46,071	2,972

Sumber Data : Kantor Peternakan Kabupaten Lumajang

Source : Livestock Service of Lumajang Regency

Tabel / Table. 6.8.1
Banyaknya Nelayan dan Petani Ikan
Number Of Fisherman and Fishand Farmer
2008

Jenis Perikanan <i>Kind Of Fishing Farmer</i>	Rumah Tangga Perikanan	Luas/ Area (Ha)	Produksi/ Production (Ton)	Nilai/ Value (Rp. 000)
(1)	(2)	(3)	(4)	(5)
1. Laut/Marine Fishery	820	-	2,968.01	14,932,485.00
2. Perairan Umum	430			
- Sungai/River		342.30	40.18	281,406.00
- Rawa/Marsh		452.50	247.03	799,948.20
- Danau/Ranu/Lake		415.90	241.70	1,802,107.00
5. Tambak/ <i>Inland Brackish</i>	6	100.00	417.51	13,574,650.00
6. Kolam/Inbudkan <i>Fresh Water Pond</i>	1,230	38.55	549.09	4,793,430.50
7. Budidaya Mina Padi	36	27.30	35.42	314,280.00
8. Keramba/Jaring/ Cage	500	5.95	959.42	8,561,621.00
Jumlah	3,022	1,382.50	5,458	45,059,927.70

Sumber Data: Dinas Perikanan dan Kelautan Kabupaten Lumajang

Source: Fishery and The Sea Service Of Lumajang Regency

Tabel/ Table 6.8.2
Banyaknya Produksi Air Tawar (Kg)
Number Of Fresh Water Production (Kg)
2000 - 2008

Tahun/ Year	Kolam/ Fresh Water Pond	Mina Padi/ Paddy Field	Karamba/ Cage	Tambak/ Inland Brackish
(1)	(2)	(3)	(4)	(5)
2000	324.000	33.465	1,093,000	151.700
2001	376.000	34.700	1,103,000	182.200
2002	412.200	-	940,400	321.700
2003	439.300	-	1,006,200	344.200
2004	442.000	-	1,023,300	353.900
2005	444.921	41.669	1,067,312	374.363
2006	467,534	40,820	1,087,500	376,430
2007	492,350	33,840	929,840	404,600
2008	549,085	35,416	959,417	417,509

Sumber Data: Dinas Perikanan dan Kelautan Kabupaten Lumajang

Source: Fishery and The Sea Service Of Lumajang Regency

Tabel / Table. 6.8.3
Produksi Budidaya Ikan
Number Of Fish Production
2008

Budidaya Tambak/Inland Brackish

Jenis Ikan <i>Kind of Fish</i>	Produksi <i>Production</i> (Kg)	Nilai Produksi <i>Value</i> (Rp. 000)
(1)	(2)	(3)
1. Udang Windu	-	-
2. Udang Putih (Vannamel)	416,009	13,564,150
3. Udang Barong (Lobster)	-	-
4. Kepiting	-	-
5. Teripang	-	-
6. Rumput Laut	-	-
7. Ikan Lainnya (Mujahir)	1,500	10,500
Jumlah	417,509	13,574,650

Sumber Data: Dinas Perikanan dan Kelautan Kabupaten Lumajang

Source: Fishery and The Sea Service Of Lumajang Regency

Tabel / Table. 6.8.4
Produksi Budidaya Ikan
Number Of Fish Production
2008

Budidaya Karamba/ Cage

Jenis Ikan <i>Kind of Fish</i>	Produksi <i>Production</i> (Kg)	Nilai Produksi <i>Value</i> (Rp. 000)
(1)	(2)	(3)
1. Mas	1,316	16,668
2. Nila	957,332	8,536,149
3. Mujahir	-	-
4. Gurami	263	4,038
5. Tawes	506	2,766
6. Patin	-	-
7. Lele	-	-
8. Ikan lainnya	-	-
Jumlah	959,417	8,559,621

Sumber Data: Dinas Perikanan dan Kelautan Kabupaten Lumajang

Source: Fishery and The Sea Service Of Lumajang Regency

Tabel / Table. 6.8.5
Produksi Budidaya Ikan
Number Of Fish Production
2008

Budidaya Kolam / Fresh Water Pond

Jenis Ikan <i>Kind of Fish</i>	Produksi <i>Production</i> (Kg)	Nilai Produksi <i>Value</i> (Rp. 000)
(1)	(2)	(3)
1. Mas	3,666	51,330
2. Nila	130,348	1,168,412
3. Mujahir	215	1,415
4. Gurami	8,353	131,608
5. Tawes	4,127	23,102
6. Patin	-	-
7. Lele	402,376	3,417,563
8. Sidat	-	-
9. Ikan Lainnya	-	-
10. Udang Galah	-	-
11. Kodok	-	-
Jumlah	549,085	4,793,430

Sumber Data: Dinas Perikanan dan Kelautan Kabupaten Lumajang

Source: Fishery and The Sea Service Of Lumajang Regency

Tabel / Table. 6.8.6
Produksi Budidaya Ikan
Number Of Fish Production
2008

Budidaya Mina Padi

Jenis Ikan <i>Kind of Fish</i>	Produksi <i>Production</i> (Kg)	Nilai Produksi <i>Value</i> (Rp. 000)
(1)	(2)	(3)
1. Mas	1,295	17,655.00
2. Nila	32,640	288,405.00
3. Nilem	-	-
4. Tawes	1,481	8,220.00
5. Mujahir	-	-
6. Lele	-	-
Jumlah	35,416	314,280

Sumber Data: Dinas Perikanan dan Kelautan Kabupaten Lumajang

Source: Fishery and The Sea Service Of Lumajang Regency

Tabel/Table 6.8.7
Produksi Ikan Laut
Production Of Marine Fishery
2008

Kecamatan/ District	Tongkol		Tengiri		Layang		
	Produksi (Kg)	Nilai (000)	Produksi (Kg)	Nilai (000)	Produksi (Kg)	Nilai (000)	
(1)	(2)	(3)	(4)	(5)	(6)	(7)	
1. Pasirian	49,426	294,638	1,310	19,654	10,127	45,501	
2. Yosowilangun	9,267	55,245	246	3,685	1,899	8,531	
3. Tempursari	247,132	1,473,192	6,551	98,268	50,637	227,504	
4. Kunir	3,089	18,415	82	1,228	633	2,844	
Jumlah	2008	308,914	1,841,490	8,189	122,835	63,296	284,380
	2007	246,275	1,477,650	40,446	616,875	123,430	493,720
	2006	284,200	1,421,150	54,800	840,450	103,000	411,800
	2005	133,000	798,000	26,000	364,000	119,000	476,000
	2004	129,000	774,000	28,500	399,000	113,000	452,000

Sumber Data: Dinas Perikanan dan Kelautan Kabupaten Lumajang
Source: Fishery and The Sea Service Of Lumajang Regency

Lanjutan/Continued of Table: 6.8

Kecamatan/ District	Layur		U d a n g		Ikan Lainnya		
	Produksi (Kg)	Nilai (000)	Produksi (Kg)	Nilai (000)	Produksi (Kg)	Nilai (000)	
(1)	(2)	(3)	(4)	(5)	(6)	(7)	
1. Pasirian	1,590	4,633	6,937	794,216	409,824	1,688,542	
2. Yosowilangun	298	869	734	84,058	76,916	316,601	
3. Tempursari	7,951	23,165	10,683	1,223,166	2,046,597	8,442,707	
4. Kunir	99	290	0	0	128,310	7,111	
Jumlah	2008	9,938	28,957	18,354	2,101,440	2,661,647	10,454,961
	2007	121,080	484,320	6,123	550,440	2,063,411	14,606,632
	2006	69	551,200	10.350	155,250	1,860.560	11,163,360
	2005	-	-	49.500	1,980,000	1,830.000	7,320,000
	2004	-	-	48.000	1,920,000	1,058.500	4,234,000

Sumber Data: Dinas Perikanan dan Kelautan Kabupaten Lumajang

Source: Fishery and The Sea Service Of Lumajang Regency

TabelTable 6.8.8
Produksi Hasil Pengolahan Ikan
Production Of Fishery Manufactured
2008

Kecamatan/ <i>District</i>	Pengerangan		Pemindangan		
	Produksi (Ton)	Nilai (000)	Produksi (Ton)	Nilai (000)	
(1)	(2)	(3)	(4)	(5)	
1. Pasirian	-	-	97,835	587,010	
2. Yosowilangun	5,000	13,480	-	-	
3. Tempursari	20,180	142,400	267,300	1,603,800	
4. Kunir	-	-	-	-	
5. Rowokangkung	-	-	-	-	
Jumlah	2008	25,180	155,880	365,135	2,190,810
	2007	271.90	1,631,400	364.20	2,185,200
	2006	341.50	2,049,000	351.90	2,111,400
	2005	343.00	2,058,000	274.47	1,683,000
	2004	500.50	2,502,500	196.00	1,176,000

Sumber Data: Dinas Perikanan dan Kelautan Kabupaten Lumajang

Source: Fishery and The Sea Service Of Lumajang Regency

Lanjutan/Continued of Table: 6.

Kecamatan/ District	Pengasapan		Lainnya		
	Produksi (Ton)	Nilai (000)	Produksi (Ton)	Nilai (000)	
(1)	(2)	(3)	(4)	(5)	
1. Pasirian	34,986	155,220	9,700	38,800	
2. Yosowilangun	-	-	-	-	
3. Tempursari	65,685	448,800	-	-	
4. Kunir	-	-	-	-	
5. Rowokangkung	-	-	1	10,080	
Jumlah	2008 2007 2006 2005 2004	100,671 161.20 151.40 92.29 32.30	604,020 967,200 908,400 553,710 129,200	9,701 9,700 0.72 129.32 239.40	48,880 46,800 10,080 590,810 1,197,000

Sumber Data: Dinas Perikanan dan Kelautan Kabupaten Lumajang

Source: Fishery and The Sea Service Of Lumajang Regency

Tabel Table 6.9.1
Banyaknya Produksi Kayu Pertukangan
Number Of Teak Sawn Wood Production
2008

Asal Hutan	Jati (M ³)	Sengon (M ³)	Damar (M ³)	Mahoni (M ³)	Lainnya (M ³)	Jumlah (M ³)
(1)	(2)	(3)	(4)	(5)	(6)	(7)
1. Hutan Rakyat	4,573.41	580,408.01	1,143.03	5,704.88	12,920.29	604,749.62
2. Hutan Negara	5,892.32	16.47	8,768.28	465.36	4,924.92	20,067.35
Jumlah	2008 10,465.73	580,424.48	9,911.31	6,170.24	17,845.21	624,816.97
	2007 11,390.22	707,030.69	8,138.07	8,815.22	256,145.39	991,519.59
	2006 11,450.60	530,356.62	5,477.77	12,153.19	217,215.43	776,653.61

Sumber Data: Dinas Kehutanan Kabupaten Lumajang

Source: Forestry Affairs Of Lumajang Regency

Tabel/*Table* 6.9.2
Banyaknya Produksi Kayu Bakar
Number Of Teak Production
2008

B K P H	Jati (sm)	Pinus (sm)	Damar (sm)	Mahoni (sm)	Lainnya (sm)	Jumlah (sm)
(1)	(2)	(3)	(4)	(5)	(6)	(7)
1. Klakah	39	-	-	-	-	39
2. Senduro	-	-	-	-	-	-
3. Pasirian	32	-	-	-	-	32
4. Pronojiwo	168	208	-	-	-	376
Jumlah	2008 239	208 33	0 0	0 0	0 161	447 214
	2006	90	66	0	0	322
	2005	6	69	0	0	10
	85					

Sumber Data: Perum Perhutani Kabupaten Lumajang

Source: Forestry Administration Districts Of Lumajang Reger

Tabel / Table 6.9.3
Banyaknya Produksi Getah
Number Of Sticky Production
2008

B K P H	Getah Pinus (Kg)	Getah Damar (Kg)
(1)	(2)	(3)
1. Klakah	-	-
2. Senduro	-	101,617
3. Pasirian	90,068	-
4. Pronojiwo	98,911	-
Jumlah	188,979	101,617
	2008	
	2007	97,442
	2006	148,314
	2005	99,742

Sumber Data: Perum Perhutani Kabupaten Lumajang

Source: Forestry Administration Districts Of Lumajang Regency

Tabel/Table 6.9.4
Banyaknya Produksi Lain-lain
Number Of Others Production
2008

B K P H	Padi (Kg)	Kopi (Kg)	Jagung (Kg)	Gula Kelapa (Kg)	Cengkeh (Kg)	Minyak Cengkeh (Kg)
(1)	(2)	(3)	(4)	(5)	(6)	(7)
1. Klakah	800	-	-	-	-	-
2. Senduro	-	1,072	-	-	-	-
3. Pasirian	800	306	-	-	-	-
4. Pronojiwo	1,400	1,177	3,600	-	-	-
Jumlah	2008 3,000	2,555	3,600	-	-	-
	2007 222	4,140	-	-	-	-
	2006 222	12,066	-	-	-	-

Sumber Data: Perum Perhutani Kabupaten Lumajang

Source: Forestry Administration Districts Of Lumajang Reg

Tabel 6.9.5
Perkembangan Luas Hutan Rakyat (Ha)
Kabupaten Lumajang

Kecamatan	Tahun			
	2005	2006	2007	2008
(1)	(2)	(3)	(4)	(5)
1 Tempursari	946.57	1,079.52	1,321.51	1,532.48
2 Pronojiwo	3,161.28	3,812.03	4,131.75	4,475.39
3 Candipuro	6,250.23	6,377.43	6,594.66	6,716.03
4 Pasirian	2,373.08	2,465.73	2,648.74	2,771.25
5 Tempeh	1,987.20	2,387.35	2,476.86	2,661.49
6 Lumajang	166.04	205.69	238.30	261.48
7 Sumpalsuko	853.95	931.05	966.87	1,037.86
8 Tekung	369.03	403.68	423.86	447.90
9 Kunir	5,935.15	6,045.75	6,089.72	6,246.58
10 Yosowilangun	186.20	210.05	240.55	279.81
11 Rowokangkung	363.73	408.48	427.16	454.35
12 Jatiroto	85.48	96.68	103.42	116.58
13 Randuagung	734.63	954.38	1,117.82	1,239.45
14 Sukodono	44.39	72.59	105.55	123.01
15 Padang	991.09	1,146.14	1,299.71	1,351.25
16 Pasrujambe	1,566.98	1,942.73	2,156.78	2,288.16
17 Senduro	5,678.07	6,204.22	6,490.62	6,961.21
18 Gucialit	4,982.90	5,284.01	5,583.28	5,904.45
19 Kedungjajang	676.83	759.08	979.04	1,073.21
20 Klakah	1,619.94	1,773.29	2,029.07	2,213.98
21 Ranuyoso	2,458.68	2,767.13	3,173.72	3,305.10
Jumlah	41,431.45	45,327.01	48,599.00	51,461.02

Sumber Data: Dinas Kehutanan Kabupaten Lumajang

Source: Forestry Affairs Of Lumajang Regency

